

# Mittenwald

Krün, Wallgau, Oberes Isartal, Walchensee, Tirol

*Gäste*  
**info**  
journal®



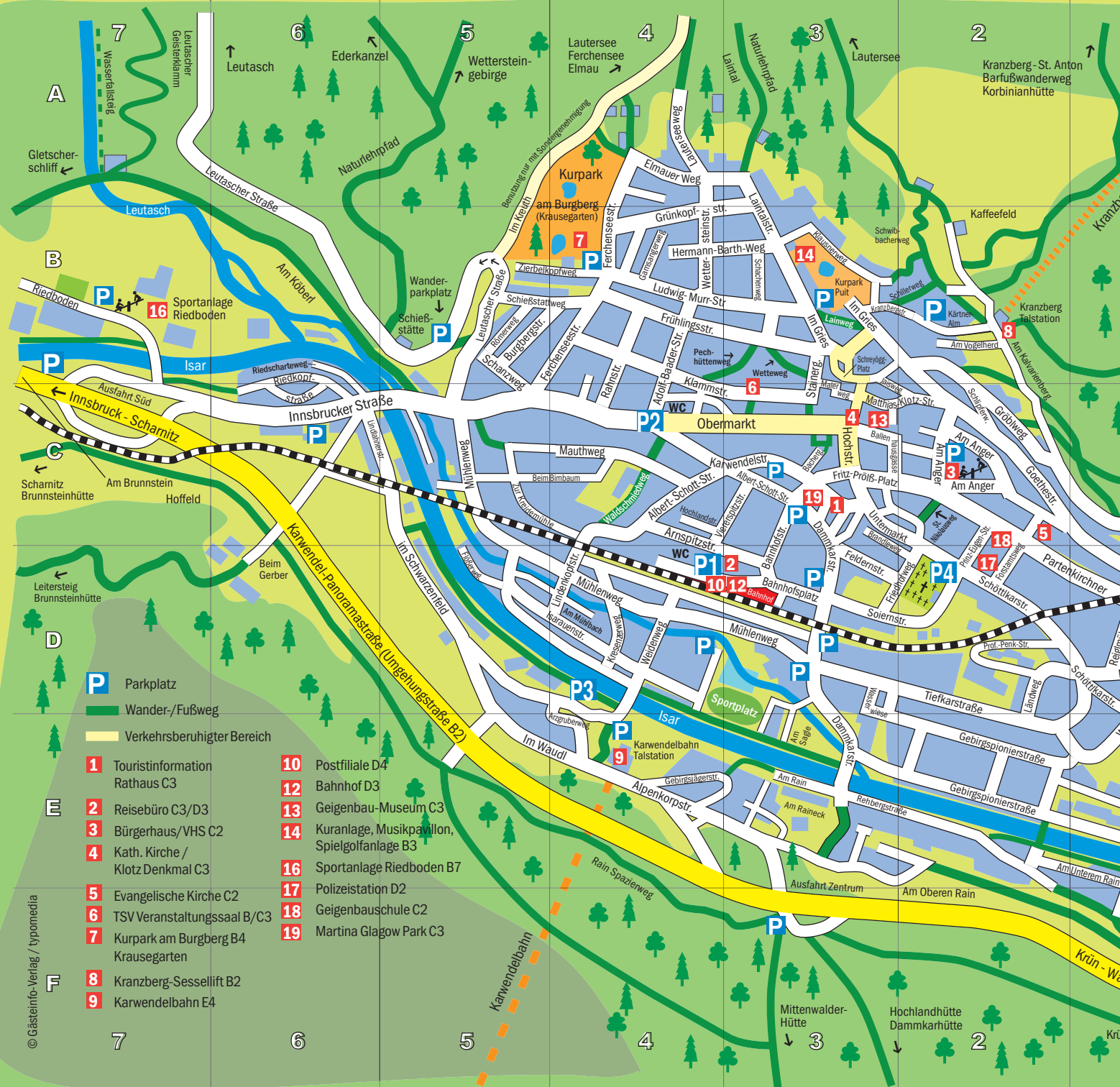
Mai/Juni  
2024

Aktuelle Veranstaltungen ab Seite 21  
Aktuelle Ausstellungen | Bereitschaften  
Fahrpläne | Ortsplan | Wichtiges von A-Z...

Grubsee, Foto: © Andy Ilmberger, stock.adobe.com



gaesteinfo-verlag.de



- P** Parkplatz
- W** Wander-/Fußweg
- Y** Verkehrsberuhigter Bereich

- |  |  |
|--|--|
| <b>1</b> Touristinformation Rathaus C3       | <b>10</b> Postfiliale D4                               |
| <b>2</b> Reisebüro C3/D3                     | <b>12</b> Bahnhof D3                                   |
| <b>3</b> Bürgerhaus/VHS C2                   | <b>13</b> Geigenbau-Museum C3                          |
| <b>4</b> Kath. Kirche / Klotz Denkmal C3     | <b>14</b> Kuranlage, Musikpavillon, Spielgolfanlage B3 |
| <b>5</b> Evangelische Kirche C2              | <b>16</b> Sportanlage Riedboden B7                     |
| <b>6</b> TSV Veranstaltungssaal B/C3         | <b>17</b> Polizeistation D2                            |
| <b>7</b> Kurpark am Burgberg B4 Krausegarten | <b>18</b> Geigenbauschule C2                           |
| <b>8</b> Kranzberg-Sessellift B2             | <b>19</b> Martina Glasgow Park C3                      |
| <b>9</b> Karwendelbahn E4                    |  |






Adolf-Baader-Straße B4-C4  
 Albert-Schott-Straße C3-C4  
 Alpenkorpsstraße E3-E4  
 Am Anger C2  
 Am Brunstein C7  
 Am Fischweiher E0-E1  
 Am Köberl B6  
 Am Ländbach E0-E1  
 Am Mühlbach D4-D5  
 Am Oberen Rain E2-E3  
 Am Rain E3  
 Am Raineck E3  
 Am Sagle E3  
 Am Schmalensee D0  
 Am Unteren Rain E2 - F1  
 Am Vogelherd B2  
 Im Waudl D5 - E5  
 Arnspitzstraße D3 - C4  
 Arzgrubenweg E4 - D5  
 Bachergasse C3  
 Bahnhofplatz D3  
 Bahnhofstraße D3 - C3  
 Ballenhausgasse C3  
 Beim Birnbaum C4 - C5  
 Beim Gerber C6  
 Brandleweg D3 - C3  
 Burgbergstraße B5  
 Dammkarstraße C3 - E3  
 Dekan-Karl-Platz C4  
 Elmauer Weg A4  
 Feldernstraße D3  
 Ferchenseestraße C5 - A4  
 Fischerweg D0 / nicht auf Plan  
 Flöberweg D5  
 Forstamtsweg D2  
 Friedhofweg D3 - D2  
 Fritz-Pröß-Platz C3  
 Frühlingstraße B3 - B4  
 Gamsangerweg B4  
 Gebirgsjägerstraße E1-E3  
 Gebirgspionierstraße E2 - E1  
 Goethestraße C2 - D1  
 Gröblalm D1  
 Gröblweg B2 - C1  
 Grünkopfstraße B4  
 Hermann-Barth-Weg B3-B4  
 Hochlandstraße C4  
 Hochstraße C3  
 Im Gries B3  
 Im Kreuth A4 -B5  
 Im Schwarzenfeld C6 - E4  
 In der Wasserwiese D3 - E3

Innsbrucker Straße C4 - C7  
 Isarauenstraße D4 - D5  
 Jaisweg C2  
 Kaffeefeld B2  
 Karalpleweg C2 - C3  
 Karwendelstraße C3 - C4  
 Klammsstraße C3 - B4  
 Klausnerweg B3  
 Kranzbergstraße B2 - B3  
 Kresenzerweg D4  
 Laintalstraße B3 - A3  
 Lainweg B3  
 Ländweg D2  
 Lauterseeeweg A4  
 Leutascher Straße B5 - B6  
 Lindenkopfstraße D4  
 Lindlahnerstraße C6  
 Ludwig-Murr-Straße B3 - B4  
 Malerweg C3

Matthias-Klotz-Straße C2 - C3  
 Mauthweg C4 - C5  
 Mühlenweg D3 - C5  
 Mühlfeldstraße D1  
 Obermarkt C3 - C4  
 Partenkirchner Straße C3 - D1  
 Pechhüttenweg B3 - B4  
 Prinz-Eugen-Straße C2 - D2  
 Prof.-Penck-Straße D2  
 Prof.-Schreyögg-Platz B3 - C3  
 Rahnstraße B4 - C4  
 Rehbergstraße E2 - E3  
 Reiglmlühweg D1  
 Riedkopfstraße B6  
 Riedschartweg B6 - C6  
 Römerweg B5  
 Schachenweg B3  
 Schanzweg C5 - B5  
 Schießstattweg B4 - B5

Schillerweg B3 - B2  
 Schlipferweg C2  
 Schöttlkarstraße D2 - D1  
 Schwarzkopfstraße E0  
 Schwibbächenweg A2-B3  
 Soienstraße D2 - D3  
 Sonnleitlen D0 - D1  
 Stainergasse B3 - C3  
 St.-Nikolaus-Weg C2  
 Tiefkarstraße D3 - E2  
 Untermarkt C3 - D2  
 Viererspitzestraße C3 - D4  
 Waldschmidweg C4  
 Weidenweg D4  
 Wettersteinstraße A4 - B4  
 Wetteweg B3  
 Wörnerstraße D1- E1  
 Zirbelkopfweg B4 - B5  
 Zur Kreidemühle C5



**BAYERISCH.  
 BODENSTÄNDIG.  
 REGIONAL.**

Gemütliche Gaststuben und Gästezimmer.  
 Ehrlich. Herzlich. Echte Wirtshauskultur.  
 Zünftig, buntes, live Musik-Programm.  
 Herrlicher Biergarten mit Kinderspielplatz.

Wir freuen uns auf Ihren Besuch. Petra Musch mit Familie



VON GANZEM HERZEN GASTGEBER

Fritz-Pröß-Platz 2 82481 Mittenwald Tel. +49 8823 8358 www.stern-mittenwald.de

# Alpine Natur und bayerische Lebensart

Schon Bayerns Märchenkönig Ludwig II. suchte sein Glück in den Bergen. Gerne dort, wo die Isar zwischen Zugspitze und Karwendel nach München losfließt – in der heutigen Alpenwelt Karwendel. Dort liegen die drei Orte Mittenwald, Krün und Wallgau und jede Menge alpine Naturschauspiele. Oberbayerische Lebensart pflegt man hier in Reinkultur. Musik, Handwerk und Tracht gehören zum Alltag.

Karwendel, Soierngruppe, Wetterstein- und Estergebirge - wie ein Kranz liegen all die Berge rund um das Tal der Isar. Sie formt im südlichsten Zipfel Bayerns eine der letzten alpinen Wildflusslandschaften. Die Lage der Alpenwelt Karwendel am größten Schutzgebiet der Ostalpen und ihre landschaftliche Vielfalt sind ideal für Naturliebhaber: Flussauen und Almwiesen, dazwischen Bäche, kleine Seen, Vorgipfel voller Bergwälder, und dahinter ragen imposant Felsgipfel in den Himmel. Dank Bahn-Anschluss bis Berlin oder Tirol, FlixBus-Anbindung und kostenlosem Bus-Angebot für Gäste lässt sich hier besonders „sanft“ urlaube.

**Wandern** kann man in der Alpenwelt Karwendel quasi auf drei Etagen: unten im Tal durch artenreiche Buckelwiesen und Isar-Auen, in mittleren Lagen zu Hütten oder Aussichtsbergen und hoch oben bis zum Klettersteig über acht 2000er. **Familien** mit Kindern sind gerne auf Themenwegen unterwegs, etwa am Barfußwanderweg, in der Geisterklamm oder am Märchenweg. Insgesamt garantieren 750 Kilometer wanderbare Vielfalt, und mit der guten alten Kranzberg-Sesselbahn oder der modernen Gondel hoch hinauf ins Karwendel lässt sich so mancher Aufstieg verkürzen.

Wer die Alpenwelt Karwendel lieber **auf zwei Rädern** erkundet, kann sich auf gepflegte Radwege, Verleih-Stationen und ortskundige Guides verlassen. Der Isarradweg führt Genießer von der Quelle im nahen Tiroler Hinterautal durch die drei Orte mit ihren markanten Kirchtürmen. Viele



Biketour durch die Buckelwiesen, Bild:  
©Alpenwelt Karwendel, Foto: Philipp Gülland

Ziele lassen sich auch per Bike & Hike erkunden: Los geht's zunächst per Rad, steilere Passagen wandert man. Für genussreiche Stopps sorgen das Bergpanorama, Hüttenterrassen sowie Berg- und Badeseen mit Trinkwasserqualität und bis zu 24 Grad warmem Wasser. Doch auch kulturell ist viel geboten. Nirgendwo in Oberbayern gibt

## Alpenwelt Karwendel

Im Herzen der Natur



Informieren Sie sich über  
Veranstaltungen rund um  
Mittenwald, Krün und Wallgau

[www.alpenwelt-karwendel.de](http://www.alpenwelt-karwendel.de)

es so viele **Lüftlmalereien**, also Fresken aus dem 18. Jahrhundert, wie in Mittenwald, Krün und Wallgau. Einheimische Guides oder die „Entdeckungsreise“ für Kinder bringen das Kulturgut näher. Bis heute gestalten Künstler auf so mancher Hausfassade ein „lebendes Bilderbuch“, wie Goethe die Malerei bei seinem Besuch nannte.

Seit Jahrhunderten kennen Musikfreunde die Alpenwelt Karwendel. 1684 brachte Mittenwalds berühmtester Sohn, Matthias Klotz, den **Geigenbau** aus Italien mit. Bis heute wird das Handwerk mit Holz aus den Bergen hier gelehrt und gepflegt: Die internationale Geigenbauerschule lockt Wissbegierige aus aller Welt ins Isartal. Das **Geigenmuseum** mit seiner Schauwerkstatt und zahlreichen, meisterhaften Geigen bringt nicht nur Kenner zum Staunen. Musizieren gehört hier zur Lebensart: Zu Familien- und Kirchenfesten oder bei Brauchtumsfeiern wird gemeinsam geigeit, posaut oder gesungen. Immer wieder sind viele kleine Musik-Ensembles, Orchester und Blasmusikkapellen zu hören. Und auf Schloss Elmau geben sich internationale Größen die Klinke in die Hand.

Auch das **kulinarische Angebot** zeugt von Kreativität und Liebe zur alpinen Natur. Die Palette reicht von urigen Hütten und Biergärten bis zu gehobenen zwei Sterne-Restaurants. Dazu bieten kleine Läden von Hand gefertigte Spezialitäten aus Bergkräutern, alten Getreidesorten, Wildfrüchten aus den Bergen oder feinsten Schokolade.

[www.alpenwelt-karwendel.de](http://www.alpenwelt-karwendel.de)





Bild: stock.adobe.com

## Geschichte Mittenwalds

Der Markt Mittenwald liegt an einer der ältesten Römer- und Handelsstraßen. Urkundlich wurde der Ort erstmalig um 1096 - 1098 genannt. Bis 1803 gehörte er zur bischöflich-freisinger Grafschaft Werdenfels. 1361 wurde Mittenwald von Karl IV. zum Markt erhoben, und führt seit 1407 ein Wappen mit Siegel (Mohrenkopf und drei Tannen mit Gebirge).

Glanzeit herrschte von 1487-1679, zu Zeiten des „**Bozner Marktes**“. Die damals mächtigen venezianischen Kaufleute legten aufgrund von Schwierigkeiten mit Bozen die großen Bozner Märkte und den Umschlag, der zwischen Deutschland und Venedig gehandelten Waren, nach Mittenwald. Die Rott – das mittelalterliche Transportwesen – brachte dem Ort Leben, Verdienst und Wohlstand. Tore und Tonnengewölbe im Markt Mittenwald erinnern an die Vergangenheit. Die Glanzzeit erlosch, als 1679 der Bozner Markt in seinen Ursprungsort zurückverlegt wurde. Die darauf folgenden Notjahre konnten erst von Matthias Klotz, einem Sohn Mittenwalds, beseitigt werden. Er kam im Kindesalter nach Italien, um beim Geigenbaumeister Railich in Padua zu lernen. Anschließend führte er 1684 den Geigenbau in Mittenwald ein. Dieser brachte dem Ort für mehr als 250 Jahre Brot und Verdienst. Die Tradition des Geigenbaus, ist auch nach den beiden Weltkriegen übernommen worden und wird nach wie vor in Mittenwald gepflegt. Seit der Jahrhundertwende lebt man in Mittenwald zum größten Teil vom Tourismus.

Mehr Geschichte und bayerische Lebensart studiert man in Mittenwald am besten am „Obermarkt“, der Fußgängerzone, umgeben von Lüftmalereien an den Häusern und einem frisch gezapften Mittenwalder Bier.

## Brauereigaststätte Post Keller mit Sudhaus, sonniger Südterrasse und alter Braustube



Wir verwöhnen Sie mit bayerisch-regionaler Küche, sowie den hervorragenden Bieren der **Brauerei Mittenwald**, alle frisch gezapft vom Fass.

[www.brauereigaststaette-postkeller.de](http://www.brauereigaststaette-postkeller.de)

Öffnungszeiten  
**Postkeller** mit Sudhaus:  
Täglich von  
10:30 - 22:30 Uhr  
geöffnet  
Di. und Mi. Ruhetag

Innsbrucker Straße - 13 - 82481 Mittenwald - Tel. 08823/9379480

## Der Bichlerhof

Adolf-Baader-Straße 5  
Tel. 08823/9190  
Fax 919-100

### Das Gästehaus mit Herz 45 Betten

Rollstuhlfreundliche Zimmer,  
Hallenbad, Sauna,  
Infrarot-Kabinen.

### Gesundheitspraxis im Haus:

Lomi-Lomi bei Frau Gabi  
Heilpraktikerin Chr. Altmann  
(auch für Nicht-Hausgäste buchbar)  
Masseur Alfons Gerlach.

Herzlich willkommen!

Komfortable Ferienwohnung  
„**Wettersteintraum**“ in ruhiger Lage  
mit herrlichem Blick auf das gesamte  
Karwendelmassiv, familiäre Atmosphäre, Brötchenbringdienst  
und auf Wunsch tägliche Reinigung.

Besuchen Sie uns, Sie werden sich wohlfühlen!

**Familie Zunterer-Ostler**

[www.bichlerhof-mittenwald.de](http://www.bichlerhof-mittenwald.de)

**WILLKOMMEN im Gästehaus mit Herz Bichlerhof**



Neue  
Saunalandschaft



Alpenhotel Rieger  
Dekan-Karl-Platz 28  
82481 Mittenwald  
www.hotel-rieger.de  
Tel. 08823/92500



„Nicht daheim und doch zu Hause“

Als familiengeführter Betrieb begrüßen wir Sie wellnessreich und kulinarischfein in unserem 3 Sterne Superior Hotel.

Unser Restaurant ist Samstag, Sonntag und Feiertags geschlossen, ansonsten gibt es warme Küche von 18:00 – 21:00 Uhr.

• Hallenbad (7 x 15 m) • Sauna • Sanarium • Dampfbad

**weineisen**  
SCHUHE · OUTDOOR · WANDERN

**Gut ausgerüstet**  
Schuhe & Bekleidung für die ganze Familie  
zu jeder Jahreszeit



Tel. 08823-1721, Hochstrasse 5 in Mittenwald

[www.schuhhaus-weineisen.de](http://www.schuhhaus-weineisen.de)

## Wichtiges von A-Z

**Vorwahl Mittenwald Tel. 0 88 23**

### ADAC:

Tankstelle an der B2 / Grenze Scharnitz, (Autobahn-Vignette),  
Tel. 08823/5250 oder 08823/5950.

ADAC Abschlepp- und Pannendienst Tel.

Festnetz: 089/20 20 4000, Mobil: 22 22 22 (ohne Vorwahl)

### Alpenverein:

Sektion Mittenwald, Auskunft Tel. 1015

### Apotheken:

Apothek im Goethehaus, Obermarkt 2, Tel. 1505;

Bahnhofapotheke, Bahnhofplatz 10, Tel. 9376900

### Ärztlicher Bereitschaftsdienst:

Tel. 116 117 (ohne Vorwahl aus Mobil- und Festnetz)

### Ärzte: (Mittenwald – für Allgemeinmedizin)

Wörnle Verena, Dr. med., Bahnhofplatz 4, Tel. 1442

Barenberg Heinrich, Dr. med., Allgemeinmedizin,

Frank Wolfgang, Dr. med., Allgemeinmedizin,

Dressler Kristian, Allgemeinmedizin, Naturheilverfahren,

Sportmedizin,

Gemeinschaftspraxis, alle Kassen, Innsbrucker Str. 9, Tel. 1414

Mundhenke Jürgen, Diplom-Mediziner, alle Kassen,

Facharzt für Innere Medizin, Diabetologe, Allgemeinmedizin,

Dekan-Karl-Platz 12, Tel. 8585

Weber Daniel, alle Kassen, Facharzt für Innere Medizin,

Allgemeinarzt, Obermarkt 2 (Goethehaus), Tel. 8889

Wörndle Verena, Dr., alle Kassen, Albert-Schott-Str. 13, Tel. 1442

### Ärztelhaus am Bahnhof, Bahnhofplatz 8 (Vorwahl 08823)

Jansen Jochen, Facharzt für Chirurgie, Unfallchirurgie,

Chirotherapie, Durchgangsarzt, ambulante Operationen,

alle Kassen, Tel. 5254

Preusche Antonio, Dr., Allgemeinmedizin, Tel. 3620

Fleckenstein Martin, Dr., Eberl, Dr. und Pohl, Dr., Kardiologie,

Tel. 9387170

Dr. Johannes Büttner, Dr. Andrea Klötzer, Dr. Daniel Sahn,

Fachärzte für Kinder- und Jugendmedizin

alle Kassen, Tel. 9383550

### Ärzte: (Krün, Vorwahl 08825)

Mundhenke Jürgen, Walchenseestr. 14a, Tel. 9218340

### Ärzte: (Wallgau, Vorwahl 08825)

Diener Inka, Mittenwalder Str. 22, Tel. 9219399

# Wichtiges von A-Z

Vorwahl Mittenwald Tel. 0 88 23

## Autovermietung:

Autohaus Witting, Schöttlkarstr. 18, Tel. 3075;  
MB Rent – AUTOHAUS HORNUNG, (PKW und Van),  
Hauptstr. 2, Garmisch-Partenkirchen, Tel. 08821/181-0;  
Camper- und Wohnmobilvermietung: HORNUNG-Camper-Center,  
Olympiastraße 1, Murnau, Tel. 08841/60407-0

## Banken:

Sparkasse Oberland, Bahnhofstr. 26, Tel. 08821/7070;  
VR-Bank Werdenfels, Bahnhofstr. 15, Tel. 92200

## Behindertentoiletten und öffentliche Toiletten:

Mittenwald: Im Informationsgebäude am Bahnhof und am Dekan-  
Karl-Platz. Krün: Im Kurhaus (Mo./Di. Ruhetag) und im Rathaus.  
Wallgau: Im Rathaus und im Haus des Gastes (Mi. Ruhetag)

## Bergbahnen:

Karwendelbahn, Alpenkorpsstr. 1, Tel. 9376760;  
Kranzberg-Sesselbahn, Am Kalvarienberg, Tel. 1553;  
Herzogstandbahn, Am Tanneck 6, Walchensee, Tel. 08858/236

## Bus-Unternehmen für Ausflugsfahrten:

Hornsteiner, Obermarkt 50, Tel. 2044;  
Ferienglück, Obermarkt 51, Tel. 1201

## Büchereien:

Gemeinde-Bücherei im Bürgerhaus, Am Anger 2, Tel. 932183;  
Evang. Gemeindebücherei, Partenkirchner Str 31, Tel. 1362

## Camping:

Naturcamping Isarhorn, Am Horn 4, von Mittenwald 3 km entfernt  
Richtung Krün, Sommer- und Wintercamping, Tel. 5216;  
Alpen-Caravanpark Tensee, Am Tensee 1, zwischen Krün  
und Klais, Sommer- u. Wintercamping, Tel. 08825-170

## Defibrillator:

**Mittenwald:** Bahnhofsgebäude, Bahnhofplatz 10; Isarena, Riedboden 3;  
Arena Mittenwald, Isarauen 48; Post-Hotel, Obermarkt 9; VR-Bank  
Werdenfels, Bahnhofstr. 15; Feuerwehrhaus, Innsbruckerstr. 11;  
Evang. Kirche, Partenkirchner Str. 29. **Wallgau:** Haus des Gastes,  
Zugspitzstr. 11; Rathaus, Mittenwallerstr. 8; Golfalm, Risserstr. 14.  
**Klais:** Bahnhof. **Krün:** Rathaus, Rathausplatz 1; Vereinsheim (Gries);  
Alpen caravanpark Tensee, Am Tensee 1;  
Kurhaus, Kranzbachstr. 28 (Mo. u. Di. Ruhetag).



**potheke im Goethehaus**  
Apoth. K. Weissenborn



**WIR VERSORGEN SIE**

- kompetent
- verantwortungsvoll
- mit Freundlichkeit
- und gutem Service

**OBERMARKT 2 · MITTENWALD**  
Tel. 0 88 23 /15 05 · Fax 34 98 · goethe-apo-mittenwald@t-online.de

„Ihre Gesundheit liegt uns am Herzen!“



Das Spezialgeschäft mit der großen  
Auswahl für das Baby von Größe **56**  
und für die Jugend bis Größe **176**

**Prof.-Schreyögg-Platz 3**  
**82481 Mittenwald · Tel. 088 23/17 54**



**Gasthaus Römerschanz**  
mit Gungstüb'n

Täglich ab 17 Uhr geöffnet (Dienstag Ruhetag)  
Sonntags 10 - 14 Uhr und 17 - 23 Uhr geöffnet

**Innsbrucker Str. 30 | Mittenwald | Tel. 0 88 23-9 38 13 33 | Mobil 0175-531 77 35**



**Alpenländisches Wohndesign und Scandichic**

Obermarkt 12 · 82481 Mittenwald  
Tel. 08823 - 9384484  
www.landundart.de

- Tischwäsche
- Vorhänge Hossner
- Puppenkleidung Heless
- Mailleg Mäuse
- Wohnaccessoires Clayre & eef
- Greengate
- Geschenke und Mitbringsel





IHR TIERBEDARF FACHHANDEL  
IN MITTENWALD

# Mittenwalder Futternapf



Bei uns finden Sie  
heimische und hochwertige  
Naturprodukte, sowie eine  
sehr große Auswahl an  
Zubehör für Ihre Lieblinge

#### Öffnungszeiten:

Mo. bis Fr. 09 - 18 Uhr  
Sa. 09 - 13 Uhr

**Bio-Hunde-  
und Katzennassfutter**  
**Bayerische  
Hundenaturkost**

ONLINESHOP



Bahnhofstr. 28 · 82481 Mittenwald · Tel. 0 88 23/936 54 60

www.miwafuna.de  
shop@miwafuna.de  
www.mittenwalder-futternapf.de



Sie finden  
uns auch  
auf Facebook  
und Instagram



## Wichtiges von A-Z

Vorwahl Mittenwald Tel. 0 88 23

#### Deutsche Bahn:

Zentrale Servicenummer: Tel. 030/2970

#### Fundamt:

Rathaus, Mo. - Fr. 8 - 12 Uhr, Do. 14 - 17 Uhr, Tel. 330

#### Geigenbauer:

Adressen von der Tourist-Information, Dammkarstr. 3

#### Geschenke u. Souvenirs:

Geschenkhause Neuner, Hochstr. 18, Tel. 12 54;

Kunterbuntes, Obermarkt 11, Tel. 938595;

Land & Art, Obermarkt 12, Tel. 9384484

#### Gottesdienst-Information:

Evang., Tel. 1259; Kath., Tel. 92290

#### Hallenbad:

Post Hotel, Obermarkt 9, Tel. 9382333

Erlebnisbad Alpenbad Leutasch, Leutasch, Tel. 0043 5214/6380;

Olympiabad Seefeld, Seefeld, Tel: 0043/5212 /3220;

Alpspitz Wellenbad, Garmisch-Partenkirchen, Tel. 08821/7536313

(wegen Umbau bis auf weiteres geschlossen);

Kristall Therme trimini, Kochel am See, Tel. 08851/5300

**Jugendherberge:** Ganghofer, Buckelwiesen 7, Tel. 17 01

#### Kegelbahnen:

Krün: Im Kurhaus, Tel. 08825/1544 (Mo. u. Di. Ruhetag).

Wallgau: Im Haus des Gastes, Tel. 08825/544

#### Kinderbetreuung:

Möglichkeit zur tageweisen Aufnahme im Kindergarten.

Mittenwald, Mauthweg 30, Tel. 5133;

Krün Schwarzkopfstr. 4, Tel. 08825/2193;

Wallgau, Isarstr. 1, Tel. 08825/1484

**Kinderspielfeld** in Mittenwald, Krün, Klais u. Wallgau vorhanden.

Infos in den Tourist-Informationen

#### Krankenhaus:

Klinikum Garmisch-Partenkirchen, Auenstr. 6, Tel. 08821/770

#### Pferdekutschenfahrten:

Josef Nebel, Tel. 16 75 od. 13 25; Josef Zunterer (Gästehaus Bichler-

hof), Tel. 9190; Josef Seitz, Tel. 2459; Georg Porer (Krün/Wallgau)

Tel. 08825/952120

#### Kuranlagen:

Kuranlage Puit am Kranzberghang;

Kurpark am Burgberg (Krausegarten)

# Wichtiges von A-Z

Vorwahl Mittenwald Tel. 0 88 23

## Museen:

Geigenbaumuseum, Ballenhausgasse 3, Tel. 2511, Hauptsaison  
Di. - So. 10 - 17 Uhr, Nebensaison 11 - 16 Uhr. Haus der Steine, Krün,  
Geo-trip, Finzbachstr. 1, Tel. 08825/562. Museum Werdenfels  
Garmisch-Partenkirchen, Ludwigstr. 47, Tel. 08821/751710, Di. - So. 10 - 17 Uhr

**Polizei:** Prinz-Eugen-Str. 5, Tel. 92140

## Post-Agentur:

Spedition Neuner, Mittenwald, Bahnhofplatz 10  
Mo. - Fr. 8 - 17 Uhr, Sa. 8 - 12 Uhr

## Rathaus:

Mittenwald, Dammkarstr. 3, Tel. 330;  
Krün, Rathausplatz 1, Tel. 08825/2031;  
Wallgau, Mittenwalder Str. 8, Tel. 08825/92500

## Rundfunk:

Lokalsender (Radio Oberland) 91,4 Mhz, UKW.

## Staatl. Berufsfachschule für Musikinstrumentenbau:

Schöttlkarstr. 17, Tel. 1353

## Taxi:

Taxistand am Bahnhof: Minge, Tel. 2158; Schütz, Tel. 8310;  
Schandl, Tel. 5438

## Tierarzt:

Dr. Simon, Isarauenstr. 43, Tel. 93993

## Tierbedarf:

Futternapf Mittenwald, Bahnhofstr. 28, Tel. 9365460

## Tourist-Information Mittenwald, Dammkarstraße 3,

Tel. 08823 / 33981, touristinfo@mittenwald.de

## Tourist-Information Krün, Rathausplatz 1,

Tel. 08825 / 1094, touristinfo@kruen.de

## Tourist-Information Wallgau, Mittenwalder Straße 8

Tel. 08825 / 925050, touristinfo@wallgau.de

[www.alpenwelt-karwendel.de](http://www.alpenwelt-karwendel.de)

## Wohnmobil-Stellplatz:

Mittenwald: Am Bahnhof;

Krün: Alpen caravanpark Tennsee, Tel. 08825/170

**Notruf:** 112 ohne Vorwahl aus Mobil- u. Festnetz




» Geschenkartikel  
» Souvenirs  
» Spielwaren | Spiele  
» Lederwaren  
» Rucksäcke | Wanderbedarf  
» Koffer | Taschen  
» Babyartikel  
» Zeitschriften | Schreibwaren

Hochstraße 18 | 82481 Mittenwald  
Tel. 0 88 23 / 12 54 - Fax 2192  
[www.geschenkhaus-neuner.de](http://www.geschenkhaus-neuner.de)

*Geschenkhaus*  
**NEUNER**

## IM ZENTRUM VON MITTENWALD HERRENMODEN „der m@nn“



Hochstraße 15, Mittenwald



–20% Rabatt auf Ihr Lieblingsteil  
(ausschneiden und mitbringen)



**Kranzberg  
Sesselbahn  
Mittenwald**

**MOUNTAINCARTS**  
www.Mountaincarts-Mittenwald.de

Der Kranzberg bietet auf leichten **Wanderwegen** wunderbare **Panoramaaussichten** auf das Karwendel und ins Obere Isartal. Bewirtschaftete **Almen**, viele natürliche **Bergseen**, ein liebevoll angelegter **Barfußwanderweg** und eine neue **Mountaintrestrecke** sorgen für ein einmaliges Naturerlebnis für die ganze Familie.

Am Kalvarienberg - Mittenwald - www.GMMW.de - Tel.: (0 88 23) 15 53

**DAS ERSTE  
Bio Restaurant  
IN MITTENWALD**

**DIREKT IN DER FUGGÄNGERZONE**

**BIO GASTHOF POST**  
OBERMARKT 9 · MITTENWALD  
WWW.BIORESTAURANT-MITTENWALD.DE



## KRANZBERGSESELBAHN

Foto: ©Alpenwelt Karwendel

Mit dem Sessellift kommen Sie ganz gemütlich in das Landschafts-paradies Kranzberg (1.391 m Höhe). Dort führen gepflegte Wanderwege durch einmalige Alpenflora, zu nahen Gebirgsseen (Lautersee, Ferchensee, Wildensee, Luttensee, Schmalensee) und zu zahlreichen Berggaststätten.

Ein besonderes Naturerlebnis ist der neue Panorama-**Barfußwanderweg**. Er bietet auf 24 fantasievoll aufgebauten Stationen die unterschiedlichsten Sinneserlebnisse! Ob Sie über Kies in den verschiedensten Formen laufen, über Rinde, Moos oder Tannenzapfen, durch einen erfrischenden Gebirgsbach oder über eine saftige Blumenwiese.

All dies werden Ihre Füße beim barfuß gehen entdecken und es wird Ihnen und Ihren Füßen guttun! Denn schon Pfarrer Kneipp wusste, dass das einfachste Abhärtungsmittel das Barfuß gehen ist. Es stärkt Muskeln und Gelenke, regt das Herz-Kreislauf-System an und kräftigt das gesamte Immunsystem. Darüber hinaus ist es ein Spaß für Jung und Alt. Ausgangspunkt ist in der Nähe der **Bergstation des Sesselliftes** bzw. beim **Berggasthof St. Anton** (5 Min von der Bergstation entfernt).

Als neue Attraktion hinzugekommen ist eine **Mountaintrestrecke**. Diese verläuft von der Berg- zur Talstation auf der im Winter als Rodelbahn genutzten, 1,7 km langen Strecke. Nur selten wird eine Fahrstraße gequert, ansonsten schlängelt sich die anspruchsvolle Bahn durch den wunderschönen Mischwald des Kranzbergs.

Vor der Fahrt erhält man eine fundierte Einweisung, Helme sind Pflicht und können kostenlos ausgeliehen werden.

Öffnungszeiten: tgl. 9.00 - 16.30 Uhr  
geschl. zu den bekanntgegebenen Revisionszeiten

Am Kalvarienberg, 82481 Mittenwald, Tel. 08823-1553  
**www.Kranzberglift.de**






Wolfgang A. Mozart und David Garrett spielten Mittenwalder Geigen. Die Violinen sind weltweit ebenso begehrt wie Ausbildungsplätze an der Fachschule für Instrumentenbau. Um 1684 brachte der Mittenwalder **Matthias Klotz** den damals neuen Cremoneser Geigenbaustil aus Italien mit in seine bayerische Heimat. Das 1930 gegründete Geigenbaumuseum entführt Sie in die Welt des Streich- und Zupfinstrumentenbaus.

In der „**Schauwerkstatt**“ können Sie dieses althergebrachte Handwerk jeden Freitag Nachmittag „live“ erleben. Werfen Sie einen Blick über die Schulter einer traditionellen Geigenbaumeisterin und verfolgen Sie die einzelnen Arbeitsschritte hautnah mit.

Das „**Klangerlebnis**“ ermöglicht es an ausgewählten Terminen von Mai bis September, einige historische Exponate nicht nur zu bestaunen, sondern auch zu hören. In intimer Konzertatmosphäre erfahren Sie allerlei Interessantes zum Einfluss des Mittenwalder Geigenbaus. Die Termine und weitere Informationen finden Sie auf unserer Internetseite: [www.geigenbaumuseum-mittenwald.de](http://www.geigenbaumuseum-mittenwald.de)

Die aktuelle **Sonderausstellung** präsentiert über 500 Exponate aus einer über 1.500 Objekte umfassenden Privatsammlung, die in ihrer kuriosen Vielfalt einzigartig ist. So steht eine Figur eines geigenden Paares aus Meißner Porzellan neben einer geigenden Diddlfigur und nebenan hängt ein mit Geigen verzierter Toilettendeckel. Die meist industriell gefertigte Massenware steht damit in einem spannungsreichen Verhältnis zu den kunsthandwerklich hochwertig gefertigten historischen Unikaten der Dauerausstellung und verweist damit auf die Faszination Geige zwischen **Kunst und Kitsch**. Ein begehbarer „**Himmel voller Geigen**“ macht den Besuch der Sonderausstellung zu einem einzigartigen Erlebnis.



*Das Geigenbaumuseum ist in einem der reizvollsten und ältesten Häuser Mittenwalds untergebracht. Geigen von Matthias und Sebastian Klotz sowie von Jakob Stainer gehören zu den Highlights des Museums. Auch der Alltag des Geigenmacher-Handwerks und die Mittenwalder Ortsgeschichte werden gezeigt.*

Öffnungszeiten: Dienstag - Sonntag · montags geschlossen  
In der Hauptsaison: 10 - 17 Uhr · Nebensaison: 11 - 16 Uhr  
Ballenhausgasse 3 · D-82481 Mittenwald · Tel.: 08823 25 11  
[www.geigenbaumuseum-mittenwald.de](http://www.geigenbaumuseum-mittenwald.de)





**Der  
Freizeittreff  
für die ganze  
Familie!**



**Karwendel-Golf**  
Mittenwald

Im Kurpark Puit (mit Navi: Lainweg 2)  
82481 Mittenwald . Tel. +49 (0)172 - 82 00 705  
[www.karwendel-golf-mittenwald.de](http://www.karwendel-golf-mittenwald.de)




Werbeagentur  
**design + concept**

Professionell & schnell  
zur eigenen Webseite



**Sommer-Angebot!**  
Bis zum 31.10.2024 erhalten Sie  
**15% auf die Erstellung Ihrer  
Webseite!**

Tel. +49 (0)172-9541494 • Im Gries 20 • Mittenwald  
[www.goeasyweb.de](http://www.goeasyweb.de)

## Geologie erleben

**Bei Geologie-Fans punktet die Alpenwelt Karwendel mit zwei geologischen Wanderwegen, Bayerns 1. Kieselstein-Lehrpfad und dem „Steinflüsterer“.**

Die Isar entspringt im Karwendelgebirge und öffnet eine Schatztruhe mit Versteinerungen und Tiefengestein. Gold, Silber, Jade, Granat, Kössener Koralle, Mittenwalder Marmor, „steinreich“ ist deshalb die Alpenwelt Karwendel. Täglich kommt Nachschub ins Bachbett von Bayerns drittgrößtem Fluss. Der erste und einzige Kieselstein-Lehrpfad des Freistaats am Krüner Isarufer konzentriert sich auf die unscheinbaren Isarkiesel. „Sie sind die eigentlichen Stars“, erzählt Hobby-Mineraloge Josef Karner. Er ist in seiner Heimat auch als „Steinflüsterer“ bekannt - und hat gemeinsam mit seiner Frau Vera alle drei Geo-Lehrpfade in der Alpenwelt Karwendel gebaut. Der Schatz in den bis zu 300 Millionen Jahre alten „Rolling Stones“ zeigt sich nicht gleich jedem. „Einen Blick dafür muss man bekommen und ein bisschen was wissen“, weiß Karner. Und so nehmen der Bergführer und seine Frau große und kleine Stein-Fans auf der **Isarkiesel-führung** mit in die Eiszeit in Bayern, zum Urmeer, zur Entstehung des oberen Isartals, der Buckelwiesen bis zum Gold- und Silberabbau im 16. Jahrhundert.



©Alpenwelt Karwendel, Stefan Eisend

Nachwuchs-Geologen begeistern sie bei der **„Steinernen Phantasie-reise“**. Danach können die Gäste in der Werkstatt der Karners aus den Kieseln Schmuckstücke schleifen und polieren.

Die Gletscher der Würm-Eiszeit reichten im Karwendel bis in 2000 Meter Höhe und haben hier gewaltige Geschiebemengen abgelagert. Stumme Zeugen der Eisströme und viele Sammler-Träume sind auch an den geologischen Rundwanderwegen in Wallgau und Mittenwald zu bewundern. Letzterer lüftet das Geheimnis der Laintalschlucht: Stein-Fans starten nahe der Kranzberg Talstation in Mittenwald und wandern etwa 45 Minuten in Richtung Laintal und Lautersee. Sieben Schaukästen und viele Findlinge entführen sie in die Eiszeit oder zum Dolomit der Laintalschlucht. Auf dem zirka zweistündigen Rundwanderweg in Wallgau erfährt man von Gletscherschliff, Quelltopf, eiszeitlichen Landschaftsformen und vom historischem Bergbau. Diese Runde ist barrierefrei.

# WANDERZIELE IN ZWEITER REIHE

Wenig bekannte Berge oder Seen sind besonders während der Hauptsaison empfehlenswerte Wanderziele. Zum Beispiel Wildensee, Grünkopf oder Krottenkopf in der Alpenwelt Karwendel. Sie sind eine gute Alternative zu ihren vielbesuchten Nachbarn.

Rund 90 unterschiedliche Wandertouren stehen rund um Mittenwald, Krün und Wallgau zur Auswahl. Ein guter Grund, auch Touren abseits von Klassikern wie dem Mittenwalder Klettersteig oder dem Barmsee zu empfehlen: Leicht ist zum Beispiel die Tagestour zum Wildensee (1.136 m), einem Kleinod samt Hütte an den Ostflanken des Hohen Kranzbergs. Christian Witting betreibt den Berggasthof in dritter Generation: „Wir haben viel Platz draußen und die Terrasse in Corona-Zeiten vergrößert“, erzählt er. Von dort genieße man die Spiegelung des Karwendel im Wildensee bei hausgemachten Speisen. Um den zauberhaften kleinen Moorsee mit Trinkwasserqualität gedeiht die alpine Flora prächtig. Das Floß an seinem Ufer kann jeder selbst steuern und von dort in den höchstens drei Meter tiefen und deshalb bis in den Herbst warmen See springen. Direkt aus Mittenwald steigt man zum Beispiel durch das Lainbachtal zum **Lautersee** auf, um dann via Krätzenraut, **St. Anton** – mit Abstecher zum **Barfußwanderweg** – via **Kranzberggipfel** (1.391 m) und weiter zum **Wildensee** zu wandern. Zurück läuft man je nach Belieben via St. Anton unter der Sesselbahn, über die Korbinianhütte oder in großer Runde via Kranzbach, Klais und Buckelwiesen.

Ein weiterer einfacher Geheimtipp ist der **Grünkopf** (1.587), ein runder Vorgipfel der zackigen Wettersteinwand mit Einkehrmöglichkeit auf die **Ederkanzel**. Vor allem im Herbst, wenn der Bergwald in warmen Farben leuchtet oder weiter oben bereits Schnee liegt, ist er ein abwechslungs- und aussichtsreiches Tourenziel. Von Mittenwald wandert man zum Lautersee hinauf und zweigt dort in Richtung Süden ab. Retour steigt man auf schmalen, aber gemütlichen Steigen entweder nach Nordwesten zum **Ferchensee** ab oder südwärts über den „Franzosensteig“. Hier führte ein Mittenwalder Bauer Anfang des 19. Jahrhunderts die Franzosen Napoleons in den Rücken der Tiroler Verteidiger und brach so ihren Widerstand. Am Rückweg vom Grünkopf lässt sich ein Schlenker in die **Leutascher Geisterklamm** oder eine Stärkung in der Ederkanzel einbauen.

Die dritte Empfehlung in „zweiter Reihe“ ist der **Krottenkopf** (2.086 m). Gleich unterhalb seines Gipfels liegt die **Weilheimer Hütte**. Sie wird gerne aus dem Loisachtal bestiegen. Von Krün oder Wallgau aus dagegen starten viel weniger Wanderer. Dabei geht es von beiden Alpenwelt-Orten lange durch das Estergebirge: Entweder aus Krün

via Finzbachklamm, Krüner oder Wallgauer Alm und Krüner Steig oder nördlich von Wallgau am Wildsee vorbei, via Wallgauer Steig und Kuhalm. Allein wegen der Dauer ist die Tour laut Hüttenwirt Christian Weiermann „nichts für Wander-Anfänger. Je nach Kondition ist man vier bis sieben Stunden unterwegs“. Somit bietet sich eine Hüttenübernachtung mit Sonnenaufgangstour auf den Krottenkopf an. Dort wird man nach 15-minütigem Aufstieg mit einem Rundumblick auf die Ostalpen belohnt.

76 Touren in der Alpenwelt Karwendel sind mit Details hier beschrieben: [www.alpenwelt-karwendel.de/wandertouren](http://www.alpenwelt-karwendel.de/wandertouren)



**Finn Comfort®**  
GERMANY

DER SCHUH ZUM  
WOHLFÜHLEN

**Theil**  
Orthopädie  
Schuh & Technik

Partenkirchner Str. 6  
82481 Mittenwald  
Tel. 08823/1432  
[www.theil-ost.de](http://www.theil-ost.de)

Öffnungszeiten:  
Mo - Fr 9.00 - 12.00  
und 14.00 - 18.00 Uhr,  
oder nach Vereinbarung  
– Alle Kassen –

- Schuhreparatur-Service
- Fertigung individueller Berg-Sport-Einlagen nach Computer-Fußcheck

in nur  
2 Std.





Apotheker Stephan Schaffer  
**Bahnhofplatz 10 · 82481 Mittenwald**  
Tel. 08823 93769 00 · Fax 08823 93874 13  
www.alpinoderm.de · Mail: info@alpinoderm.de

**alpinoderm<sup>®</sup>**  
Sonnencreme



Öffnungszeiten:  
Mo-Fr 8.30 bis 18.00 Uhr  
Sa 8.30 bis 13.00 Uhr  
Durchgehend geöffnet!



**Korbinianhütte**

Mittenwald 1200m

© H. Hornsteiner

Mitten im  
Kranzberg-  
Wanderggebiet



Sehr gut zu Fuß zu erreichen · Durchgehend warme Küche · Bayerische Schmankerl  
Täglich von 10 - 17 Uhr geöffnet · Hüttenabende und Ruhetage siehe Web-Site

Hoher Kranzberg 6 · Mittenwald · Tel. 08823/8406  
www.korbinianhuette.com · info@korbinianhuette.com

## Wandervorschläge

**Luttensee:** Wanderparkplatz. Bequemer Ausgangs- und Zielort (**Einkehr Luttenseealm**) für Wanderungen ins Kranzberggebiet. Zufahrt v. Mittenwald oder zwischen Schmalensee und Mittenwald.

**Kalvarienberg:** (970 m): ca. 25 Min. Zu erreichen über die Fahrstraße (Am Kalvarienberg) oder besser über den Weg „Am Vogelherd“ oder Kranzbergstraße oder den Schillerweg. Umfassender Überblick auf Mittenwald und Karwendel von der Terrasse der **Kärntner Alm** aus.

**Buckelwiesen:** in ca. 50 Min. über Gröblalm zum Schmalensee. Weitere 20 Min. zum Tonihof mit seiner Kapelle (1044) inmitten der Buckelwiesen. Umfassende Aussicht auf Karwendel und Wetterstein.

**Isarstausee:** (Landschaftsschutzgebiet und Vogelparadies): beidseitig der Isar abwärts vom Isarhorn aus erwanderbar, einfach ca. 30 - 45 Min. Einkehr **Isarhorn Alm** vor dem Campingplatz Isarhorn.

**Lautersee:** (1011 m): ca. 40 Min. Durch das Laintal oder über Kalvarienberg - Latscheneck oder auf der Fahrstraße. Einkehr in der **Lauterseestub'n** im Hotel Lautersee.

**Klais:** Über Gröblalm, Schmalensee, Buckelwiesen zum sog. Römerweg nach Klais, ca. 1 ¼ Std. Einkehr **Gröbl-alm**.

**Tennsee - Barmsee:** (900 m): ca. 1 ½ Std. über die Buckelwiesen, Tennsee (Einkehr). Vom Tennsee in 10 Min. zum Barmsee (Einkehr). Freibaden am Barmsee-Westufer. Badeanstalt am Grubsee.

**Krün - Wallgau:** Goasalm (Hofladen und Einkehr), am Tennsee vorbei nach Krün ca. 1¾ Std. Einkehr im **Hotel u. Gasthof Bayerischer Hof**. Nach Wallgau auf versch. Wirtschaftswegen in ca. 30 Min. Einkehr z. B. im **Gasthof Isartal** oder im **Parkhotel Wallgau**.

**Kranzberggipfel:** (1391 m). Von der Bergstation des Sessellifts noch 25 Min. leicht steigend (160 m) zum Gipfel. Einkehr in der **Korbinianhütte**

**Elmau:** (1000 m): ca. 2 ½ Std. ab Mittenwald über den Lauter- und Ferchensee. Zurück z. B. am Schloß Kranzbach vorbei in 1¼ Std. nach Klais und mit der Bahn oder Bus nach Mittenwald.

**Korbinianhütte:** (1150 m, Einkehr): ca. 1 Std. über den Kalvarienberg und die Gertraudtafel. Umfassender Blick über's Obere Isartal und auf's Karwendel. Zugang auch über die Fahrstraße vom Wegabzweig beim Wildensee möglich.

**Ederkanzel:** ca. 1 Std. Durch das Laintal oder über Kalvarienberg - Latscheneck - am Lautersee vorbei zur herrlich gelegenen **Ederkanzel** (Einkehr)

# Erlebnis Karwendel


## Rund um die Bergstation

Wer hoch hinaus will, sollte die Karwendelbahn besuchen und sich in nur weniger als 10 Minuten auf 2244 m Höhe befördern lassen. Das befreit und bietet bei guter Sicht traumhafte Ausblicke und ein unvergessliches Erlebnis.

Die tourismuserprobte, bergreiche und bergsteigeraffine Region im Karwendel hat verschiedene Wanderrouten und Klettersteige im Angebot, von einfach bis schwer, die in den Sommermonaten einen Ausflug zum unvergessenen Erlebnis lassen werden.

Oder einfach nur ein Besuch in Deutschlands höchstgelegenen **Naturinformationszentrum „Bergwelt Karwendel“**, das den Besuchern das Hochgebirge und andere bedrohte Lebensräume näher bringt. Das überdimensionale Riesenfernrohr ragt sieben Meter über den felsigen Abgrund Richtung Mittenwald heraus und bietet einen atemberaubenden Blick ins weite Isartal.

Auch für das leibliche Wohl ist gesorgt. In der neu gestalteten und renovierten Berggaststätte mit **hauseigener Gasthausbrauerei und Destillerie** werden die Gäste der Karwendelbahn mit bayerischen



Spezialitäten bestens versorgt. Und für diejenigen, die nach einem anstrengenden Tag einfach nur die Seele baumeln lassen wollen steht eine große Sonnenterrasse mit kostenfreien Liegestühlen zur Verfügung.


Mehr Informationen, Eindrücke und Auskünfte über aktuelle Events Deutschlands zweithöchster Bergbahn finden Sie auf der Website der Karwendelbahn unter **www.karwendelbahn.de**.

Für Rückfragen steht Ihnen das Team der Karwendelbahn gerne unter der E-Mail [service@karwendelbahn.de](mailto:service@karwendelbahn.de) oder telefonisch unter Tel. **08823/9376760** zur Verfügung.

## Erleben Sie das Karwendel

DEUTSCHLANDS ZWEITHÖCHSTE  
BERGBAHN - 2244 m

- ▶ grandioser Blick über das Isartal und die Alpenlandschaft
- ▶ Tagen & Feiern auf 2244m
- ▶ idealer Ausgangspunkt zum Wandern und für Klettersteigtouren
- ▶ Deutschlands höchstes Natur-Informationszentrum
- ▶ Berggaststätte und Sonnenterrasse mit bayerischen Spezialitäten, Kaffee und Kuchen
- ▶ Deutschlands höchste Brauerei & Brennerei



Karwendelbahn AG  
Alpenkorpsstrasse 1  
D-82481 Mittenwald  
[service@karwendelbahn.de](mailto:service@karwendelbahn.de)  
**Preisinfos, Veranstaltungen,  
Gruppenpreise unter:**  
Tel. +49 (0)88 23 / 93 76 76 – 0  
**www.karwendelbahn.de**



# Zeit für mich

Entdecken Sie unseren neuen Wellnessbereich & tauchen Sie ein in eine Welt der Entspannung.

Genießen Sie die Wohlfühlatmosphäre

- ☞ unserer Bio-Sauna,
- ☞ der rustikalen finnischen Sauna,
- ☞ der Alpensalzstein-Infrarotkabine,
- ☞ des Gebirgsquellkneippbeckens,
- ☞ des Relaxruhebereichs mit Wasserbetten ,
- ☞ der Bio-Teebar mit köstlichen Teesorten und
- ☞ des Panorama-Schwimmbades.

Buchen Sie gern eine unserer vielen Verwöhnmassagen.



Post Hotel Mittenwald  
FAMILIE BÄRBECKER

Obermarkt 9 82481 Mittenwald  
Telefon: 08823 9382 333  
www.posthotel-mittenwald.de

Eintrittspreise für Nicht-Hotelgäste

Ganztagesentspannung von 14 - 22 Uhr 28,50 € p.P.  
Mondscheinerlebnis von 19 - 22 Uhr 20,00 € p.P.

## Bilderbücher auf Hausfassaden

**Außergewöhnlich viele und prächtige Lüftlmalereien zieren Hausfassaden in Mittenwald, Krün und Wallgau. In kaum einer Region gibt es so viele Fresken aus dem 18. Jahrhundert wie in der Alpenwelt Karwendel.**

Bemalte Fassaden, sogenannte „Lüftlmalereien“ prägen so manches Ortsbild in Oberbayern. Besonders viele und prächtige „bayerische Fresken“ kann man in der Alpenwelt Karwendel bewundern.

Schauspieler Ottfried Fischer witzelte 2012 beim Dreh einer „Pfarrer Braun“-Episode sogar: „In Mittenwald musst' aufpassen, dass Du nicht zwischen den Lüftlmalereien verschwindest.“ Schon Goethe bezeichnete Mittenwald als „lebendiges Bilderbuch“. In der Tat sind an keinem anderen Ort in Oberbayern so viele Lüftlmalereien aus dem 18. Jahrhundert erhalten; 22 Kunstwerke von damals zieren heute noch die Häuser. Die farbenfrohen Fresken zeigen - meist auf Bauern- oder Bürgerhäusern - vor allem biblische Motive. Sie erzählen von Himmelfahrt, Höllenqualen, Frömmigkeit oder Feuersbrunst, später hielten die Künstler auch historische oder Alltagsszenen aus dem Werdenfeller Land fest.

Ihren Ursprung hatte die Fassadenmalerei in Italien zur Zeit der Renaissance und des Barock. Fahrende Händler und Künstler brachten sie über die Alpen, wo sie zunächst in süddeutschen Städten, später auch am Land, begeistert aufgenommen wurde. „Den Namen Lüftlmalerei verdankt die Kunst vermutlich der Malerfamilie Zwink, die in Oberammergau das Anwesen „Zum Liftl“ besaß und - wie im Alpenraum üblich - den Hausnamen trug“, erzählt Regine Ronge. Seit Jahren gilt die Leidenschaft der Mittenwalder Gästeführerin der Lüftlmalerei. Bei ihren Touren zeigt sie gerne das „Zwölf-Apostel-Haus“, das vermutlich Schüler von Matthäus Günther verzierten. (Der Augsburger Kirchenmaler hatte maßgeblich die Mittenwalder Pfarrkirche St. Peter und Paul mitgestaltet.) Am heutigen „Hotel Post“ in Wallgau oder am Schlipferhaus in Mittenwald hat sich der einheimische Künstler Franz Karner (1737-1817) verewigt. Dem „Liftl“ Franz Seraph Zwink (1747-1792) hingegen verdankt Mittenwald die prachtvollen Fassaden des „Gasthofs Alpenrose“ und des „Hornsteiner Hauses“. Letztere zeigt die Enthauptung des Feldherrn Holofernes durch die schöne Judith, eines von Regine Ronges Lieblingsmotiven: „Es erzählt auf wenigen Quadratmetern eine Geschichte, die in der Bibel gleich mehrere Seiten einnimmt.“



# Auf zu den Sommerweiden

Wenige wissen, dass die klein strukturierte Landwirtschaft unser Bild der Alpen prägt. Umso besser, dass Schafe, Ziegen, Rösser und Rinder in der Alpenwelt Karwendel die Landschaft quasi nebenbei „offen“ halten und so für einen Wechsel aus Wald- und Wiesenflächen sorgen. Wanderer können den tierischen Landschaftspflegern auf saftigen Almwiesen begegnen und bei ihren Hirten auch einkehren. Ein Hirtenpaar zieht sogar samt Brotbackofen auf die Hochalm.

Im oberen Isartal gehört es nicht nur zum guten Ton, ein Instrument zu spielen, sondern auch Nutztiere zu halten. Die werden im Sommer quasi auf Urlaub geschickt: Mehr als 150 Ziegen, 220 Rinder, 40 Rösser und 400 Schafe ziehen jedes Jahr hoch hinauf auf die Sommerweiden rund um Mittenwald, Krün und Wallgau. Das sei heutzutage im Alpenraum ganz und gar nicht selbstverständlich, meint Peter Reindl. Er leitet seit 26 Jahren die Forst- und Weidegenossenschaft Mittenwald, mit 65 „Auftreibern“ wohl eine der stärksten in Oberbayern. Und das obwohl die meisten Einheimischen die Nutztiere „einfach so“, also nur im Nebenerwerb hielten.

So wie Anton Kriner. Der Vorsitzende des Ziegenvereins schickt selbst seine acht bis zehn „Goaßen“ jedes Jahr mit auf die Scheibenalm am Fuß des Kranzbergs, wo Hirten und Hütebuam – oft Jugendliche aus dem Ort – sie betreuen.

Das war nicht immer so: Mitte der Achtziger Jahre begann eine Handvoll „Goaßerer“ mit gerade einmal 30 Tieren, die 1953 zum Erliegen gekommene Ziegenhaltung wieder anzukurbeln. Heute weiden rund 200 Ziegen und Zicklein auf den saftigen Wiesen nahe Ferchen- und Lautersee und erhalten so nebenbei das Landschaftsbild.

Dasselbe gilt für zig Jungrinder und für Hunderte Bergschafe, welche der Genossenschaftshirte Peppi Hornsteiner auf der gegenüberliegenden Talseite zwischen Hochlandhütte und Dammkar zu den saftigsten Stellen führt. Ohne die Tiere würden die Flächen „verbuschen“, der reizvolle Wechsel aus Wald und Wiese ebenso wie die Artenvielfalt im Nu verloren gehen. Dazu kommt, dass viele Tierhalter für das Winterfutter Magerwiesen wie die seltenen Buckelwiesen mähen und sie damit pflegen. Über 200 Arten leben auf diesen Wiesen, die laut Reindl „zu steil, zu buckelig und zu klein“ für herkömmliche Landwirtschaft seien. So gehe die Viehwirtschaft nahtlos in die Landschaftspflege über. Er schätzt an dieser kleinstrukturierten Landwirtschaft aber auch: „Die Gemeinschaft, viele Familien sind mit Leib und Seele dabei.“ Bei der traditionellen Wiesmahd im Hochsommer etwa. Das Ergebnis ist das abwechslungsreiche Bild, das auch viele Urlauber in der Alpenwelt schätzen: Wälder und blühende Wiesen vor Berggipfeln.



Das Jungvieh genießt den Almsommer auf der Krüner Alm, ©Alpenwelt Karwendel, Christoph Schober



Den Ziegen schmeckt das frische Gras der einzigartigen Berglandschaft rund um Mittenwald, Krün und Wallgau, ©Alpenwelt Karwendel, Hubert Hornsteiner



**Indian Grill**  
Indian Restaurant  
Indisches Restaurant

**Auch zum Mitnehmen**

Hochstraße 15 · 82481 Mittenwald  
Tel. 0 88 23/945 94 71 · [www.indiangrill-mittenwald.de](http://www.indiangrill-mittenwald.de)  
Täglich geöffnet von 11:00 - 22:00 Uhr

**NEU**

**LIEFERSERVICE**  
ab 30 € Mindestbestellwert

**SALONIKI**  
Griechisches Restaurant-Cafe 

Griechische Fleisch- und Fischspezialitäten,  
Pasta, Vegetarische Speisen und Salate

Öffnungszeiten: Di. - So. von 12:00 bis 23:00 Uhr  
Montag Ruhetag

Riedboden 3 · Mittenwald · Tel. 08823/9381371



Buckelwiesen, Bild ©Alpenwelt Karwendel

## Buckelwiesen

Aue und oe“ - also auf und ab geht der Blick über die Buckelwiesen in den Talebenen zwischen Mittenwald, Krün und Wallgau. Durch abertausende Bodenwellen sieht die Landschaft fast schon unwirklich und ein wenig verspielt aus. Diese einzigartige grasbedeckte Hügel-landschaft ist höchst schützenswert und ein Relikt der letzten Eiszeit. 1.000 von insgesamt 1.200 Hektar naturbelassener bayerischer Buckelwiesen befinden sich in der Alpenwelt Karwendel, der größte Teil im Bereich zwischen dem Tensee, Krün und dem Mittenwalder Kranzberg. Damit das so bleibt, betreiben unsere Bauern bei der Bewirtschaftung durch Handarbeit und Viehbetrieb großen Aufwand. Mit diesen althergebrachten Techniken werden über 200 Pflanzenarten und viele alpine Kräuter bewahrt. Hier wird auch noch traditionell zur Sense gegriffen, auf Düngemittel verzichtet und Schaf- und Ziegenherden beweiden die Buckel.

### Immer ein Besuch wert

Der Frühling übersät die Buckelwiesen mit einem bunten Farbenkleid aus Krokus, Enzian, Mehlprimel und vielen weiteren seltenen Alpenblüten. Oder wie wäre es mit einem Besuch im Hochsommer, während der „Wiesmahd“-Zeit? Frisches Heu und der belebende Duft von Kräutern erfüllt dann die Bergluft – ein Erlebnis zu Fuß oder auf zwei Rädern. Nach dem Sommer wird die Landschaft in sanfte rötliche Farbtöne getaucht, durch die tiefstehende Herbstsonne wirft jeder Buckel seinen Schatten. Die Kapelle Maria Rast, inmitten der Buckelwiesen bei Krün, fügt sich dann ideal in das Landschaftsbild. Aber auch unter der winterlichen Schneedecke kann man die Buckel-Formationen bei einer Winterwanderung noch bestens erkennen.

Die Golfspieler unter Ihnen kommen in Wallgau auf Ihre Kosten: Der 9-Loch Platz des Golf- und Landclub Karwendel wurde schonend auf den, von der Gletscherschmelze geformten, Böden angelegt. Umrahmt vom Panorama des Karwendel- und Wettersteinmassivs gehört er zu den schönsten Golfplätzen der Alpenregion.

### Wanderung durch die Mittenwalder Buckelwiesen

START: Ortszentrum Mittenwald - ZIEL: Rathaus Wallgau.

Die Wanderung durch die Buckelwiesen bei Mittenwald gehört zu den beliebtesten Wander- und Spazierwegen der Region. Die Besonderheit der Wanderung: Sie wandern durch alle drei Urlaubsorte der Alpenwelt Karwendel und erleben dabei zahlreiche Schätze der Natur. Neben den sehenswerten Buckelwiesen und der türkisgrünen Isar genießen Wanderer stets einen unvergleichlichen Panoramablick auf die umliegenden Gebirgszüge.

## Auf zum Wasser!

**Drei-Seen-Wanderung:** Der 14 Kilometer lange Wanderweg führt von Wallgau oder Krün in etwa dreieinhalb Stunden über saftige Wiesen zu den beliebten Badeseen Barmsee, Grubsee und Geroldsee. Genießt man von ersterem das prächtige Spiegelbild des Karwendels, so ist der zweite bekannt für seine Badeanstalt mit großer kurviger Wasser-rutsche und Bootsverleih. Vom Barmsee erreicht man auf einem Waldpfad den Geroldsee, einen von seltenen Blumen und Buckelwie-sen umgebenen Moorsee.

**Badetour zum Lauter- und Ferchensee:** Nur 30 bis 45 Minuten von Mittenwald dauert der schattige Aufstieg – durch das Laintal oder über den Geologie-Lehrpfad – zum sonnig gelegenen Badesteg am Lautersee auf 1.014 Metern Seehöhe. Von dort führen einige Serpen-tinen in weiteren 20 Minuten zum Ferchensee. Beim Gasthof oder dem kleinen Kiosk direkt am Ufer kann man das Spiegelbild der Wettersteinwand im kristallklaren Wasser und riesige Forellen bestau-nen. Wem der Sprung in den Gebirgssee zu erfrischend ist, der mietet eines der Ruderboote und hängt nur die Füße über Bord.

**Wasserfall-Wandern von Wallgau zum Walchensee:** Von Krün oder Wallgau lässt es sich in etwa dreieinhalb Stunden bis zu den idylli-schen Badestränden am Südufer des Walchensees wandern. Ein schattiger Waldweg führt hinter dem Ortsende von Wallgau zum gro-ßen Wasserfall (3,5 km). Nach dem Abstieg zum Ortsteil Obernach geht es auf ebenem Weg nach Einsiedel (9 km), wo man im klaren Walchensee abtauchen kann.

**Bike & Hike zu den Soiernseen:** Locker an der Isar entlang geht's von Krün bis zur Seins Alm. Dem Seinsbach folgt man rund 500 Höhen-meter bergan zur Vereiner Alm. Nach verdienter Brotzeit auf der Alm oder Rast in der Krinner-Kofler-Hütte marschiert man den steilen Steig zur Soiernspitze oder etwas gemütlicher über die Jägersruh zum Soiernhaus. Von dort blickt man auf die grünlich-türkisen Soiern-seen, über die sich König Ludwig II. von Bayern laut Chroniken bei Nacht rudern ließ. Heute kühlen Bergsportler darin lieber ihre Waden.

**Familien-Tour am Isar-Radweg:** Die ersten beiden Etappen des 300 km langen Flussradwegs lassen sich gut von der Alpenwelt Karwendel aus erkunden. Die Tour zum Isar-Ursprung im Tiroler Hinterautal schafft man auch mit Cross- oder Trekkingbike. Von dort rollt man zurück über Scharnitz bis Mittenwald, das türkisblaue Flüsschen gluckert nebenher. Oder man startet gleich flussabwärts auf bayerischer Seite ab Mittenwald, über Krün bis Wallgau, wo die Isar ihre wildeste Seite zeigt. Kleine und große Dammbauer finden hier viele „Bauplätze“.



**HEIMTEXTIL BRUNNER** MEISTERBETRIEB



- TISCHWÄSCHE
- BETTWAREN
- HEIMTEXTILIEN
- RAUMAUSSTATTUNG

Bahnhofstraße 5  
82481 Mittenwald | Tel: 08823/1236  
[www.heimtextil-brunner.de](http://www.heimtextil-brunner.de)



Heidi's  
Gwandstüb'n

Heidi Reiser-Filser  
Obermarkt 56  
82481 Mittenwald  
Tel. 0 88 23/38 48  
[Heidis-Gwandstubn@gmx.de](mailto:Heidis-Gwandstubn@gmx.de)  
[www.Heidis-Gwandstubn.de](http://www.Heidis-Gwandstubn.de)

Mo. - Fr. 09.30 - 12.30 Uhr  
14.00 - 18.00 Uhr  
Sa. 09.30 - 13.00 Uhr



**Nette Mitbringsel  
aus der Karwendelregion**

Thomas Göbel GmbH · Obermarkt 11 · 82481 Mittenwald  
Tel. 08823/938595 · Fax /938596



[kunterbuntes-mittenwald@t-online.de](mailto:kunterbuntes-mittenwald@t-online.de)



Traditionelle Weihnachtsdekorationen,  
Souvenirs, erzgebirgische Volkskunst,  
Kuckucksuhren, Geschenkartikel  
und vieles mehr!



Dorfstraße 25



Dorfstraße 6



Käthe Wohlfahrt®

Rothenburg ob der Tauber

[www.kaethe-wohlfahrt.com](http://www.kaethe-wohlfahrt.com)  

Bei Vorlage dieser Anzeige in unseren Fachgeschäften in Oberammergau, erhalten Sie bis Ende September ab einem Einkauf von 50€ eines von 5 ausgewählten Motiven unseres Holzbaumbehangs mit Oberammergau-Motiv als kostenfreie Zugabe zu Ihrem Einkauf.\*

\*Solange der Vorrat reicht / Nur einmal pro Kunde/Kauf einlösbar;  
Maximal ein Ornament pro Einkauf

## Das Unternehmen Käthe Wohlfahrt feiert Sechs Jahrzehnte im Dienst schöner Weihnachtsdekorationen

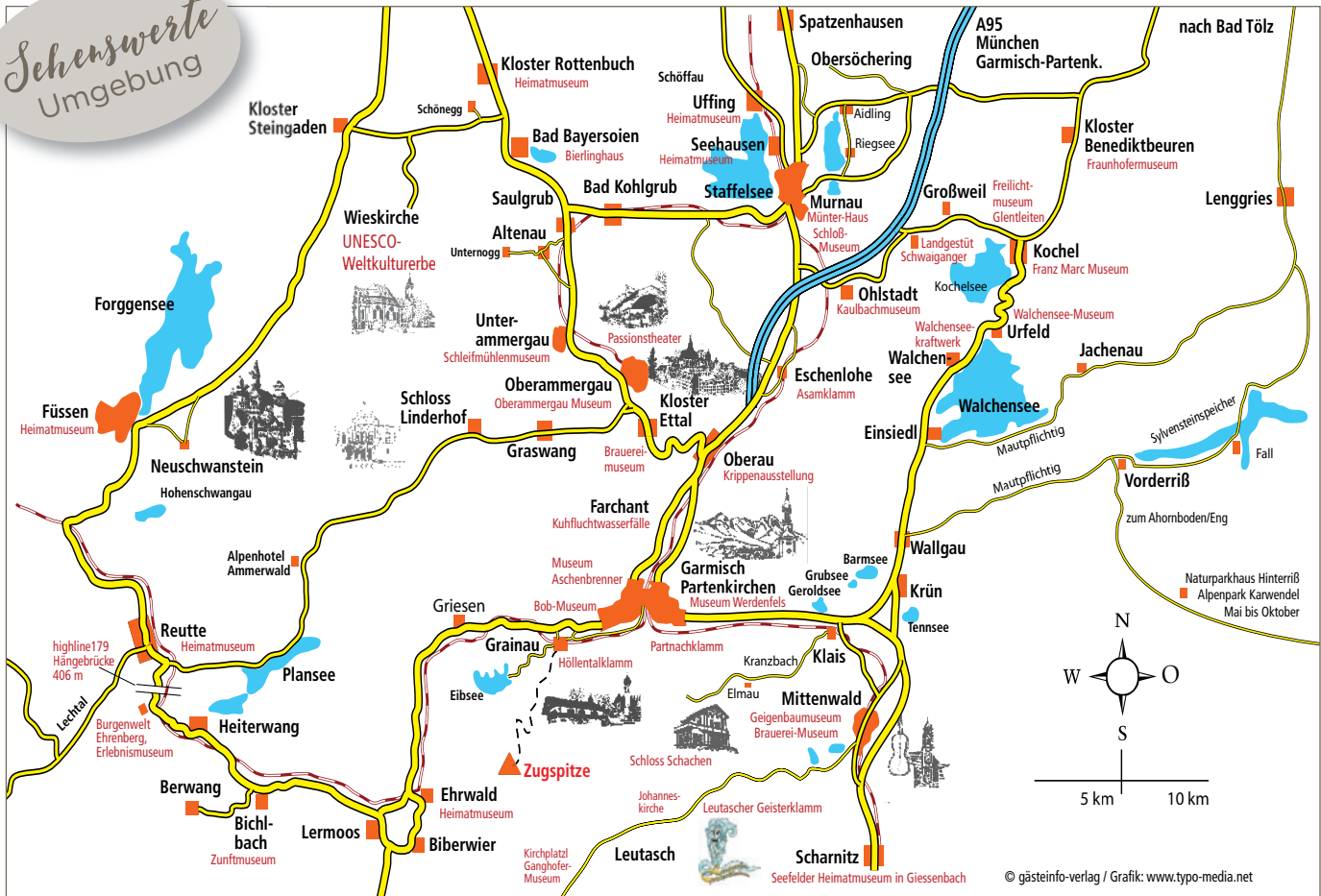
Das Familienunternehmen Käthe Wohlfahrt, das heute im Schulterchluss von zweiter und dritter Generation vom Firmensitz in Rothenburg ob der Tauber ausgehend geführt wird, wurde 1964 aus einer Geschenkidee geboren. Es hat sich seither erfolgreich zu einer weltbekannten Marke in Sachen Weihnachtsdekoration weiterentwickelt und ist zum 60sten Firmenjubiläum die strahlende Christbaumspitze in diesem Metier.

Als Einzelhändler beschäftigt das Unternehmen heute allein in Deutschland ca. 300 ganzjährige Mitarbeiter und über 1000 saisonal angestellte Kräfte in der Weihnachtszeit. Das Aushängeschild sind die mit viel Liebe eingerichteten, ganzjährigen Weihnachtsfachgeschäfte, die stets ein Strahlen in die Augen ihrer Besucher zaubern. Das Geschäftsfeld des modernen Unternehmens reicht jedoch noch viel weiter: Vom eigenen kreativen Designstudio mit Künstlern und Handwerkern, das u.a. für die Entwicklung der Produkte des eigenen Markenlabels „Käthes Original“ verantwortlich zeichnet, über den eigenen Onlineshop bis hin zum Logistikzentrum von dem aus der Warentransfer zu den Läden, den ca. 50 begehbaren Weihnachtsmarkthäusern, den Kunden und natürlich auch zu den internationalen Geschäftsstandorten versendet wird. Im Jahr 2000 wurde zudem das „Deutsche Weihnachtsmuseum“ mit einer Dauerausstellung über historische Weihnachtsdekorationen angeschlossen.



Auch in Oberammergau gibt es zwei Käthe Wohlfahrt Fachgeschäfte, die einen Besuch wert sind: Der 1983 eröffnete „Christkindmarkt“ (Dorfstraße 25) mit tausenden Weihnachtsdekorationen aus Holz, Glas, Zinn und anderem mehr und das seit 1990 geführte Geschäft „Käthe Wohlfahrt“ (Dorfstraße 6), in welchem zusätzlich schöne Wohnaccessoires und Geschenkideen erhältlich sind.

# Sehenswerte Umgebung



Schloss Neuschwanstein



Wieskirche



Kloster Ettal



Füssen



Garmisch-Partenkirchen



Schloss Linderhof





Wandern am Lautersee, Foto: Gästeinfo-Verlag

## Ederkanzel

1208 m ü.d.M.

Die **Wanderung** zur Ederkanzel ist für Familien mit Kindern, sowie für Senioren kein Problem (siehe Wanderkarte rechts).

In den **gemütlichen Gasträumen** und auf der **Terrasse** werden Sie mit erstklassigen Gerichten und edlen Tropfen verwöhnt. Für die Kleinen gibt es Schaukel, Wippe und Spielzeug.



Täglich geöffnet ab 10 Uhr  
Mittwoch Ruhetag  
Familie Tiefenbrunner  
82481 Mittenwald  
Tel. 0 88 23/16 81

- Restaurant mit Panoramaterrasse
- Kuchen aus eigener Konditorei
- Schnapsbrennerei mit Hofladen

\*\*\* Alpengasthof / Hotel Gröbl Alm, Fam. Leuthner  
Gröbl Alm 1-3 · 82481 Mittenwald  
Tel. 0 88 23 / 91 10 · Fax 0 88 23 / 29 21  
[www.groebalm.de](http://www.groebalm.de) · [groebalm@t-online.de](mailto:groebalm@t-online.de)







nach Wallgau

Krün

Barmsee  
Grubsee

Hotel Barmsee

Caravanpark  
Tennisplatz

Isarfelder Wanderweg

Hüttelbrückklamm

Felsenköpfl 1702 m

Seinsköpfl 1964 m

Signalköpfl 1898 m

Lansköpfl 1855 m

Schüttelkar Spitze 2050 m

Feldalmkreuz 2046 m

Solienhaus 1622 m

Solienhütte 2257 m

Gumpenkar Spitze

Klais

Am Quicken

Römerweg

Büchelwiesen

Isarromer-Alm

Schießstand

Am Seinsbach

Jägersteig

Künner-Kofler-Hütte 1391 m

Venerer Alm 1406 m

Schmalenseehöhe

Gebirgsjäger Ehrenmal

Brendlen 1193 m

Luttenseealm

Luttenseealm

Marmorbruch

Zunlanweidköpfl 1726 m

Wörner 2476 m

Hochkar Spitze 2483 m

ranzberg

391 m

St. Anton

Mittenwald

Korbinian-hütte

Kärntner Alm

Ederkanzel 1208 m

Burgberg

Erlebnispfad

Leutascher Geisterklamm

Am Gletscherschliff

Viererspitze 2054 m

Kreuzwand 2132 m

Predigtstuhl 1920 m

Tiefkar Spitze 2432 m

Dankkarhütte 1667 m

Karwendelgebirge

Bergstation Karwendelbahn

Westliche Karwendelspitze 2384 m

Karwendeltal

Lindlalköpfl 1795 m

Gerbberkreuz 2307 m

Karwendelröhch

Heinr. Alois Stang

Nördliche Linderspitze

Südliche

Mittenwald Höhenweg - Klettersteig

Kirchspitz 2303 m

Katzeköpfl 1471 m

Lärchkar Spitze 2541 m

Pleisenspitze 2569 m

Brunnensteig 1523 m

Brunnensteinköpfl 1141 m

Brunnensteinspitze 2180 m

Rotwandspitze

nach Scharnitz

Riedberg

© Gästefoto-Verlag/  
typomedia  
Alle Angaben ohne Gewähr



# Sport und Gesundheit

**Alpenverein:** Auskunft über Sektion Mittenwald und Informationen durch Herrn Schmidt, Tel. 1015

**Alpine Auskunft:** Tourist-Information Mittenwald, Dammkarstr. 3, Tel. 33981. Tourist-Information Krün, Rathausplatz 1, Tel. 08825/1094. Tourist-Information Wallgau, Mittenwalderstr. 8, Tel. 08825/925050

**Bergbahnen:** Karwendelbahn, Seilbahn zur westlichen Karwendelspitze (2384 m), Tel. 9376760; Kranzberg-Sesselbahn, Am Kalvarienberg, Talstation, Tel. 1553; Herzogstandbahn am Walchensee, Tel. 08858/236

**Bergsport- und Bergführer:** Im Gries 16, Tel. 0175/2466966, [www.bergfuehrer-mittenwald.de](http://www.bergfuehrer-mittenwald.de)

**Bergwacht:** Rettungsdienst, Tel. 112, ohne Vorwahl aus Fest- und Mobilnetz

**Boulderhalle:** Isarena, Riedboden 3, Tel. 5771

**Fahrradverleih:** (Tourenräder, Mountainbikes und E-Bikes) Adolf Frank, Dammkarstr. 39, Tel. 1293. Sports Max Rieger, Bahnhofplatz 14, Tel. 8080. Biker Bahnhof, Bahnhofplatz 12, Tel. 2764

**Fischen:** (Lautersee) Info und Karten über Tourist-Info Mittenwald und Fischereiverein Mittenwald; (Schmalensee und obere Isar) Info und Karten über Tourist-Info Krün und Wallgau; Schlüsseldienst Fischer, Tel. 5551

**Fliegenfischerschule Oberbayern mit Fly Shop:** Jean-Pierre Vollrath, Am Weinberg 1, Oberammergau, Tel. 08822/9488500 oder Mobil 0171/4578360, [www.fliegenfischerschule-oberbayern.de](http://www.fliegenfischerschule-oberbayern.de)

**Fitness-Studios:** Isarena, Riedboden 3, Tel. 5771; easy fit, Mühlenweg 6, Tel. 3961.

**Golfplatz:** Golf- und Landclub Karwendel in Wallgau, 9-Loch, offener Golfplatz (Trainerstunden), Tel. 08825/2183

**Hallenschwimmbad:** Erlebnisbad Alpenbad Leutasch, Leutasch, Tel. 0043 5214/6380; Olympiabad Seefeld, Seefeld, Tel: 0043/5212 /3220; Alpspitz Wellenbad, Garmisch-Partenkirchen, Tel. 08821/7536313 (wegen Umbau bis auf weiteres geschlossen); Kristall Therme trimini, Kochel am See, Tel. 08851/5300

**Hochseilgarten:** Kletterturm und Hochseilgarten am Isarhorn, Stefan Adam, Tel. 0175/2 466 966

## Vorwahl Mittenwald Tel. 0 88 23



### Krankenhaus:

Klinikum Garmisch-Partenkirchen, Auenstr. 6, Tel. 08821/770

### Krankengymnastik, Massagen u. medizinische Bäder:

Detaillierte Infos in den Tourist-Informationen

**Logopädie:** Sprachtherapie Mittenwald, Im Gries 18, Tel. 9440939; Sascha Zell, Bahnhofplatz 8, Tel. 936616

**Optiker:** Optik Stang, Innsbrucker Str. 1, Tel. 932890; Optik Elsweiler, Hochstr. 6, Tel. 8530

**Orthopädie:** G. Theil, Partenkirchnerstr. 6, Tel. 1432; Christian Fellner, Ludwig Murrstr. 8, Tel. 3592

**Rehasport:** Isarena, Riedboden 3, Tel. 5771

**Reiten:** Gestüt Schmalensee: Haflingerreiten für Kinder und Jugendliche, Tel. 2354

**Rudern:** Leihboote Lautersee und Ferchensee

**Sanitätshaus:** Sußbauer, Im Gries 15, Tel. 08823/94035

**Sauna:** Post Hotel, Obermarkt 9, Tel. 9382333; Isararena, Riedboden 3, Tel. 5771; Erlebnisbad Alpenbad Leutasch, Leutasch, Tel. 0043/5214/6380; Olympiabad Seefeld, Seefeld, Tel: 0043/5212 /3220; Alpspitz Wellenbad, Garmisch-Partenkirchen, Tel. 08821/7536313 (wegen Umbau bis auf weiteres geschlossen); Kristall Therme trimini, Kochel am See, Tel. 08851/5300

### Schwimmen (siehe auch Hallenschwimmbäder):

Lautersee (Badeanstalt u. Freibad), Ferchensee, Wildensee, Luttensee, Grub- und Barmsee bei Krün, Geroldsee bei Klais

**Spielgolfanlage:** Karwendelgolf in der Kuranlage Puit, Montag Ruhetag, Tel. 0172/8200705

**Tennis / Squash:** Isarena, Am Riedboden, Tel. 5771, 3 Hallenplätze, 11 Freiplätze, 2 Squashplätze, Sauna, Solarien, Tennisschule (für Anfänger bis Profi)

# Krün



Krün, Bild: panthermedia.net

Krün ist ein gemütliches bayerisches Gebirgsdorf und zählt zu den schönsten gelegenen Orten in der Alpenwelt Karwendel. Das von einer prächtigen Bergkulisse umschlossene breite Hochtal ist von der Natur besonders bevorzugt.

Barock-Kirche mit Zwiebelturm, schmucke Bauernhäuser und Alpenpanorama unter weiß-blauem Himmel. Wandern oder radeln Sie in die Berge, zu idyllischen Seen oder entlang der jungen Isar. Familien wird der Flößerspielplatz, der Isar-Natur-Erlebnisweg oder der Grubsee, mit seiner großen Rutsche, gefallen.

Besuchen Sie im Ort das Restaurant **Krüner Stub'n** und genießen Sie Ihr Essen in der herrlich traditionell gestalteten Gaststube oder auf der sonnigen Außenterrasse.

Oder Sie lassen sich im **Hotel und Gasthof Bayerischer Hof** die bayerischen Schmankerl in herzlicher und familiärer Atmosphäre schmecken (siehe Anzeige S. 38).

Bodenständiges Brauchtum, das gibt es hier rund ums Jahr, vom Fasching übers Maibaumaufstellen bis zum Almbtrieb mit Bauernmarkt. Musikkapelle, Trachten- und Schützenverein pflegen das Kulturgut.

**Obama-Bank.** „Kri“ so nennen die Einheimischen den idyllischen Ort Krün. Auch Barack Obama nannte es so bei seiner Begrüßungsrede am Rathausvorplatz. Zur Erinnerung an den Krüner Gemeindebesuch der Bundeskanzlerin Angela Merkel und des US-Präsidenten Barack Obama im Vorfeld des G7-Gipfels 2015, steht auf dem Krüner Rathausplatz nun die „Obama-Bank“.



Genießen Sie erstklassige Gerichte der alpenländischen Küche mit modernen Akzenten, zubereitet aus regionalen Produkten mit einer großen Vielfalt ausgewählter Weine in behaglicher Stimmung unserer traditionell eingerichteten Gaststube oder im Sommer auf der windgeschützten Sonnenterrasse. Um Reservierung wird gebeten. Wir freuen uns auf Ihren Besuch!

*Ihre Gastgeber der Krüner Stub'n*

MO / DI / FR / SA & SO:  
11:30 - 14:00 & 17:00 - 22:00  
MI / DO RUHETAG

Soiernstraße 4 in 82494 Krün  
Tel. 08825-921 9670  
Email: [info@kruener-stubn.de](mailto:info@kruener-stubn.de)  
Internetseite: [www.kruener-stubn.de](http://www.kruener-stubn.de)



Grubsee, Bild: Gästeinfo-Verlag





Georg Achner  
Walchenseestr. 36  
82494 Krün  
Tel. 08825/1043

Hier finden Sie die Erholung, die Ihren Urlaub so wertvoll macht. Genießen Sie einfach die familiäre Atmosphäre und unseren Service. In unserer Gaststube servieren wir aus unserer gutbürgerlichen Küche bayerische Schmankerl und gutbürgerliche Gerichte.



[www.bayerischer-hof-kruen.de](http://www.bayerischer-hof-kruen.de) · [hotel@bayerischer-hof-kruen.de](mailto:hotel@bayerischer-hof-kruen.de)

## *Wo die Gemütlichkeit zu Haus ist* GASTHOF -PENSION *Isartal*

Gastronomische Tradition und echte bayerische Gastfreundschaft erwartet Sie in unserem oberbayerischen Landgasthof. Wir bieten unseren Gästen eine weithin bekannte Küche mit ausgesuchten **kulinarischen Genüssen**. Vom deftigen Brotzeiteller bis zu exzellenten Fisch- und Wildspezialitäten.

In unserem persönlichen Haus wohnen Sie in gemütlichen, rustikalen Gästezimmern mit Bad oder Dusche/WC u. Balkon.



**Familie Neuner**  
82499 Wallgau · Dorfplatz 2  
Tel. 0 88 25/10 44 · Fax 0 88 25/2143  
[www.gasthof-isartal.de](http://www.gasthof-isartal.de)

Zahlreiche Parkplätze  
am Haus vorhanden!  
Di. und Mi. Ruhetag

## Barmsee, Grubsee und Geroldsee

Der **Barmsee** liegt in der Nähe von Krün.

Er bietet eines der beeindruckendsten Bergpanoramen im Karwendel. Karwendel, Wetterstein und die Alpspitze umrahmen den Barmsee. **Von Krün** aus wandert man in ca. ½ Std., **von Wallgau** ca. ¾ Std. und **von Mittenwald** in ca. 1½ Std. zum idyllischen Barmsee. Von Mittenwald bietet sich auch eine Radtour zum Barmsee, über den Radweg entlang der Isar an.

Nur 10 Min. weiter südlich lockt der warme und windgeschützte **Grubsee** mit seiner Badeanstalt, Wasserrutsche, Liegewiese und Kiosk. Tret- und Ruderboote laden ein sich auf den See zu begeben. Der **Geroldsee** ist zum Baden der vielleicht schönste See im Karwendel. Der Blick auf das Karwendel ist malerisch, die Liegewiesen am Hang sind gemütlich und der See ist angenehm warm.

## Magdalena-Neuner- Panoramaweg in Wallgau

**START: Rathaus Wallgau - ZIEL: Maxhütte, Wallgau**

Auf den Spuren einer der erfolgreichsten Biathletinnen aller Zeiten - Magdalena Neuner. Wandern Sie über den Magdalena-Neuner-Panoramaweg in Wallgau bis zur Maxhütte und erleben Sie einen einzigartigen Blick über die Alpenwelt Karwendel.

28 Schautafeln über die Bilderbuch-Karriere von Magdalena Neuner, einzigartiger Panoramablick auf das Soiern-, Karwendel- und Wettersteingebirge.

**Tourenbeschreibung:**

Der Startpunkt dieser Tour ist am Rathaus in Wallgau, erreichbar über die gleichnamige Bushaltestelle. Bei der Anreise mit dem Auto kann man am Wanderparkplatz "Wallgau Zentrum" an der Soiernstraße parken. Von dort aus geht es erst Richtung Dorfplatz, dann über die "Sonnleiten" hinauf zum Beginn des Magdalena-Neuner-Panoramaweges. Der leicht ansteigende, gut ausgebaute Fußweg führt gemütlich unterhalb des Krepelschrofens zum nördlichen Ortsausgang Richtung Walchensee. Hier überquert man die B11 und kommt wieder auf den Panoramaweg bis zur Maxhütte (1.022 m), die zum Rasten und Verweilen einlädt. Für den Rückweg nimmt man denselben Weg oder geht auf der Fahrstraße unterhalb der Maxhütte in den Ort.

# Wallgau



Neben Mittenwald und Krün ist Wallgau die nördlichste der drei Gemeinden im Oberen Isartal, die sich zur Alpenwelt Karwendel touristisch zusammengeschlossen haben.

Ebene Spazier- und Wanderwege und Alpine Touren eröffnen dem Gast die Schönheiten der nahen Bergwelt, für die sich schon König Ludwig II. von Bayern begeistert hat (Herzogstand, Soiernhaus, Altlicher Hochkopf). Zurückgekehrt machen Sie es sich bei einer Brotzeit oder bei exzellenten Fisch- und Wildspezialitäten z. B. im **Gasthof Isartal**, im **Parkhotel Wallgau** oder in der **Golf-Alm** bequem.

Im Südosten erstreckt sich die Isar, deren Flussbett seit dem Bau des Walchenseekraftwerks zu Beginn des 20. Jahrhunderts nahezu ausgetrocknet ist. Der Überleitungskanal fließt ausgehend vom Stauwehr Krün durch Wallgau in einen Tunnel nahe dem Ortszentrum zum nördlich gelegenen Sachensee.

Besonders sehenswert sind die alten Bauernhäuser und Hausfresken aus dem 16. Jhd. im Ortszentrum.

Ein Tipp: Wunderschöne originale Trachten für Sie und Ihn, finden Sie bei **Trachten Leismüller**.



Barmseestraße 1  
82499 Wallgau  
Tel. 08825/290  
info@parkhotel-wallgau.de  
www.parkhotel-wallgau.de



- à la carte Restaurant „Alte Stube“ im Parkhotel Wallgau
- täglich warme Küche von 12 bis 21 Uhr
- Genießen Sie internationale Küche
- Spezialitäten Kalbshaxe und Chateaubriand auf Vorbestellung

## Hütten-Feeling

auf der

PARKHOTEL WALLGAU  
*Golf-Alm*

- Biergarten mit Bergpanorama
- Hüttenabende
- Offen für Familien und Firmenfeiern

Risser Straße 14  
82499 Wallgau  
Telefon: 08825 - 9216160  
golfalm@parkhotel-wallgau.de



### Öffnungszeiten

#### Sommer:

Dienstag bis Sonntag  
12:00 - 21:00 Uhr  
Details hier



[www.golfalm-wallgau.de](http://www.golfalm-wallgau.de)

# La Stalla

Café-Restaurant

Schöne  
Sonnenterrasse



## Parrilla Argentina

Kaltenbrunn 40  
Garmisch-Partenkirchen  
Telefon: 0151/54659941  
www.feinkost-lastalla.de  
Tischreservierung erbeten!

**Öffnungszeiten:**  
Mittwoch bis Sonntag  
(und Feiertage)  
12:00 - 22:00 Uhr  
Montag und Dienstag Ruhetag



Schafmilchprodukte · Fleisch und Wurst vom hofeigenen Lamm  
Wild · Rind · Kalb · Schwein



Unser Hofladen in Klais ist bekannt für Lammfleischspezialitäten und Schafmilchprodukte, aber unsere Metzgerei bietet auch ein breites Sortiment aus frischen, hausgemachten Fleisch- und Wurstwaren vom Wild, Schwein und Rind, von Jägern und kleinen Landwirten aus unserer Region. Außerdem finden Sie bei uns Lamm- und Ziegenfelle, Kuhhäute, verschiedene Milchprodukte, Nudeln, Honig, Gewürze, Schafmilchseifen, heimische Spirituosen und vieles mehr. Wir freuen uns auf Ihren Besuch!

Hofladen und Schäfererei "Beim Schweb"  
Hauptstraße 32 · 82493 Klais  
Tel.: 08823/1235  
www.belmschweb.de

## Kaltenbrunn

Kaltenbrunn ist ein Gemeindeteil des Marktes Garmisch-Partenkirchen, der sich östlich von Garmisch-Partenkirchen an der Bundesstraße 2 in Richtung Mittenwald befindet. Kaltenbrunn war der größte Ort der früheren Gemeinde Wamberg. Zu dieser Gemeinde zählten auch der Eckbauer, Vorder- und Hintergraseck sowie Mittergraseck und auch Schlattan, Höfle und Gschwandt am Fuße des Wanks gehörten dazu. Diese wurden 1978 nach Garmisch-Partenkirchen eingemeindet. Wamberg liegt auf knapp 1.000 m über dem Meeresspiegel und ist damit eines der höchstgelegenen Kirchdörfer Deutschlands. Der Weg zu dem kleinen Bilderbuchdorf ist idyllisch. Sie erreichen es entweder mit der Eckbauerbahn über die Eckbauer Bergstation in rund 40 Gehminuten. Oder über den Wanderweg vom Klinikum Garmisch-Partenkirchen in ca. 45 Min. Von dort sind es noch etwa 2 km nach Kaltenbrunn die sich auf alle Fälle rentieren. Denn hier im „La Stalla“ **Cafe-Restaurant** werden Sie kulinarisch verwöhnt und Sie können die wunderschöne Bergwelt im ruhigen Ambiente genießen.

## Klais

Klais ist ein Ortsteil der Gemeinde Krün und liegt am Eingang (Mautstraße) zum Elmayer Hochtal mit Schloss Kranzbach und Schloss Elmau. Hier münden die Straßen von Garmisch-Partenkirchen, Mittenwald, Krün, Wallgau und von Walchensee her kommend.

Der Ort liegt inmitten der **Buckelwiesen**, die besonders reich an Wiesenblumen sind. Es gibt Krokus- und Enzianwiesen. Hier läßt sich's hervorragend Wandern. Etwa am **Schloss Kranzbach** vorbei zum **Schloss Elmau**. Nordwärts zum Grub- und Barmsee (Einkehr) oder zum Tennsee (Einkehr). Unentwegte gehen bis Krün (**Gasthof Bayerischer Hof**) oder gar Wallgau (**Einkehr Gasthof Isartal oder Parkhotel Wallgau**) und zurück über Kapelle Maria Rast und Hochstraße.

Bayerische Spezialitäten gibts im **Hofladen** „Beim Schweb“ am westlichen Ortsrand von Klais, auf dem Weg nach Garmisch-Partenkirchen.

In den Monaten Juli bis Oktober können Sie an einer Führung teilnehmen „**Klais - ein kleines Dorf mit großer Geschichte**“, eine Zeitreise von den Mönchen bis zu den Sommerfrischlern. Führungen können individuell gebucht werden. Dauer ca. 2 Std. Beginn am Parkplatz Cafe Rusticana in Klais. Maximal 15 Teilnehmer





Bild: depositphotos.com



Bild: panthermedia.net

## Tennsee

**Der See und gleichnamige Ortsteil von Krün liegt inmitten der bekannten Buckelwiesen, in einem Kleinod von Landschaft, wie man es weitem suchen muß.**

Der Tennsee ist natürlichen Ursprungs, wurde aber bereits vor Jahrzehnten höher gestaut. Spazierwege führen direkt um den See in die anschließende Hügellandschaft, von der man einen herrlichen Blick über den See und die Hochebene auf die nahen, steil aufragenden Gebirge des Wetterstein und Karwendel hat. Direkt am See liegt einer der modernsten Sommer- und Wintercampingplätze Europas, der **Alpen-Caravanpark Tennsee**. Urlaub in freier Natur und doch mit jeglichem Komfort. Das **Restaurant am Tennsee** ist auch für Wanderer und Durchreisende ein Lokal, wo man bestens speist, und das in hübsch gestalteten Räumen.

Vom Tennsee bieten sich Ausflüge zum nahen Barmsee (Einkehr im Hotel Barmsee), Grubsee, zur Maria-Rast-Kapelle, natürlich nach Krün (Einkehr im Restaurant Krüner Stub'n oder im Hotel u. Gasthof Bayerischer Hof), Wallgau und Klais an.

Die Entstehung der Buckelwiesen führt man auf nacheiszeitliche Frost- und Auftauvorgänge zurück. Durch den Reichsarbeitsdienst wurde vor dem Krieg ein großer Teil der Buckelwiesen eingeebnet – sie waren nur mühsam von Hand zu mähen. Dennoch sieht und ahnt man noch überall diese vielgliedrige Bodenform.



# Habt's scho reingschaut?



Beim **Wini**  
am Tennsee  
Restaurant / Café



Ihr Ausflugsziel und Wandertreffpunkt am Tennsee zwischen Garmisch u. Krün – in unserem gemütlichen rustikal- altbayerischen Restaurant bieten wir Ihnen viele intern. Spezialitäten und bayer. Schmankerl, deftige Brotzeiten, hausgemachte Kuchen und frischen Apfelstrudel. Unsere Stüberl aus Zirbenholz eignen sich besonders für Familienfeiern und kleine Gesellschaften. Gästeparkplatz vorhanden. Bequem von der Haltestelle Barmsee zu erreichen (400 m).



**Restaurant am Alpen-Caravanpark Tennsee**  
 Andreas Zick e.K. · Am Tennsee 1 · D-82494 Krün  
 Tel.: 08825/17-0 · Tel. Restaurant: 08825/17-224  
[www.camping-tennsee.de](http://www.camping-tennsee.de) · [info@camping-tennsee.de](mailto:info@camping-tennsee.de)  
 Ruhetag siehe Website





Herzogstandbahn

MAJESTÄTISCHER  
HERZOGSTAND

herzogstandbahn.de

## Herzogstand

Vom **Walchensee** aus schwebt man in wenigen Minuten mit der Herzogstandbahn auf den Herzogstand.

Mit seinem Ausblick auf die oberbayerischen Seen, das Karwendelgebirge, das Wettersteingebirge und die Tiroler Berge ist er einer der schönsten Aussichtsberge am bayerischen Alpenrand. Vielseitige Wanderwege versprechen Abwechslung.

Auch sehenswert ist der Naturlehrpfad mit insgesamt 11 Schautafeln, die über leichte Wege zu erreichen sind und ein Gesamtbild über die einzigartige Natur rund um das Herzogstandgebiet zeigt.

## Walchensee

Zwischen Kochel und Wallgau gelegen, ist der See zum Zentrum des Wassersports (Surfer, Segler) geworden, dank Windverhältnissen, die ihn als „Klein Gardasee“ gelten lassen.

Daneben bieten sich hier herrliche Wanderungen an mit ungemein eindrucksvollen Ausblicken auf See, Gebirge und Alpenvorland: z. B. auf den Simetsberg, Jochberg und Herzogstand (Kabinenbahn) mit Heimgarten.

Empfehlenswert ist auch ein Spaziergang um die Halbinsel Zwergern, oder in Walchensee mit Einkehr z.B. im **Café-Restaurant Seestüberl**. Auch schön ist die Tour von Urfeld nach Sachenbach und Niedernach.

Eine Seenumrundung (28 km) bietet sich als Fahrradtour an.

**Tourist-Information, 82432 Walchensee,**  
**Tel. 08858/411, [www.walchensee.de](http://www.walchensee.de)**



Café-Restaurant  
**Seestüberl**

Seestraße 62  
82432 Walchensee  
Tel. 08858/929947  
Do. und Fr. Ruhetag



# OBERAMMERGAU MUSEUM

## Wechselspiel(zeug)

Volkskunst aus dem  
Erzgebirge in Oberammergau

12.04.2024  
– 03.11.2024

**Oberammergau Museum, Dorfstr. 8, 82487 Oberammergau**

Die großen Zentren der Volkskunst und Spielzeugherstellung aus Holz sind zwischen dem 16. und 19. Jahrhundert im deutschsprachigen Raum: Oberammergau, Südtirol (Grödner Tal), Berchtesgaden sowie Sonneberg und das Erzgebirge. Diese Regionen vereint, dass durch die gebirgigen Höhenlagen die Erträge aus der Landwirtschaft für den Lebensunterhalt nicht reichten und die Einwohner auf Nebenverdienstmöglichkeiten angewiesen waren, bei denen sie auf den Waldreichtum zurückgreifen konnten. Ein anderes verbindendes Element sind die gleichen Produktionsweisen: entgegen der gesamtgesellschaftlichen Entwicklung wurden handwerkliche Arbeitstechniken lange beibehalten und in Heimarbeit – das heißt auch Familien- und teilweise Kinderarbeit – ausgeübt. Gleichzeitig entstand ein Verlagshandels-System, in dem die Heimarbeiter und Heimarbeiterinnen in finanzielle Abhängigkeit von den Verlegern gerieten. Gleich ist auch in allen Regionen, dass hier in der zweiten Hälfte des 19. Jahrhunderts – also in einer Zeit des Niedergangs der Volkskunst vor allem wegen der Konkurrenz aus der industriellen Fertigung – Fachschulen für Holzbildhauerei oder Drechselei eingerichtet wurden, um künftige Generationen von Kunsthandwerkern besser auszubilden.

Seit den 1920er Jahren fanden daher in allen genannten Regionen Reformbemühungen um eine zeitgemäße Gestaltung der Produkte, sozusagen eine Transformation der Volkskunst in die Moderne statt. Seit dem Beginn des 20. Jahrhunderts wurden dabei aber sehr unterschiedliche thematische Schwerpunkte gelegt. So wurde in Oberammergau die Spielzeugherstellung, seit die Konkurrenz des Nürnberger Blechspielzeugs übermächtig geworden war, bereits vor 1900 völlig eingestellt. Die Schnitzer und Bildhauer in dem Passionsdorf fokussierten sich auf Kirchengestaltungen, Figuren mit sakraler, historischer oder bayerischer Thematik, Krippen, Souvenirs und vor allem auch zunehmend individuelle Auftragsarbeiten. Auch ist die Anzahl der Holzbildhauer in der zweiten Hälfte des 20. Jahrhunderts sehr stark zurückgegangen. Es gibt heute hier nur noch wenige, dafür aber hoch spezialisierte und künstlerisch orientierte Schnitzer und Holzbildhauer.

In dieser Ausstellung begegnen Exponate aus dem Erzgebirge Oberammergauer Objekten. Das Wechselspiel, die Möglichkeit zu vergleichen, sich in beide Regionen zu vertiefen, macht diese Ausstellung aus. Dank der vielfältigen Leihgaben privater Sammler sowie aus dem Spielzeugmuseum Seiffen können wir Exponate aus verschiedenen Regionen des



Räucherhäppchen, Bild: Oberammergau Museum

Erzgebirges und aus mehr als 100 Jahren zeigen. Spielzeug bildet sozusagen die Welt im Kleinen ab und damit auch Geschichte und Geschichten. In vergangenen Jahrhunderten haben nicht nur Kinder gespielt, sondern auch Erwachsene – durch die Digitalisierung spielen kleine und große Menschen immer weniger mit real existierenden Objekten, die sie dabei anfassen und begreifen. Nicht zuletzt wollen wir mit dieser bunten Ausstellung, Gelegenheit zur Freude am Spielerischen – Raum für Verspieltheit bieten.

OBERAMMERGAU MUSEUM



**Wechselspiel(zeug) – Volkskunst  
aus dem Erzgebirge in Oberammergau**

12.04. – 03.11.2024  
www.oberammergau-museum.de





Partnachklamm, Foto: © MNStudio, stock.adobe.com

# museum werdenfels

DAS LANDKREISMUSEUM  
GARMISCH PARTENKIRCHEN

## „... die Welt ins Bildhafte zu reißen...“

**Georg Grasegger (1873-1927) – die Wiederentdeckung  
eines expressionistischen Bildhauers**

**Museum Werdenfels, 16.03. – 03.11.2024**

Das Museum Werdenfels lädt zu einer Wiederentdeckung und Erkundung des Werks des expressionistischen Bildhauers Georg Grasegger ein. In der Ausstellung sind mehr als 100 Exponate aus dem Nachlass des Partenkirchner Künstlers zu sehen. Eine Videoprojektion über alle drei Stockwerke im Museum vermittelt ergänzend einen Eindruck von der Vielfalt seiner Arbeiten, die zum Teil zerstört oder verschollen sind.

### **Fokus Bildhauerei im Landkreis Garmisch-Partenkirchen**

Schon die Tatsache, dass es seit über 100 Jahren zwei wichtige Institutionen in einem Landkreis gibt, in denen Holzbildhauerei gelehrt wird - den Schulen für Holz und Gestaltung des Bezirks Oberbayern in Garmisch-Partenkirchen und der Staatlichen Schule für Holzbildhauer in Oberammergau - ist deutschlandweit einmalig. Diese besondere regionale Förderung der Bildhauerkunst brachte im 19. und 20. Jahrhundert zahlreiche bekannte und teilweise zu ihrer Zeit berühmte Bildhauer hervor. Die meisten von ihnen sind heute vergessen, obgleich sie spannende, originelle und auch heute noch aktuelle Kunst geschaffen haben. Das liegt an der NS-Zeit, aber auch an zwei Weltkriegen, nach 1945 war viel zerstört und im Städtebau in der zweiten Hälfte des 20. Jahrhunderts wurde nicht mehr an die Traditionen der 1920er Jahre angeknüpft, in der die bauplastischen Elemente wichtiger Teil der Architektur waren. Graseggers Werk spiegelt nicht zuletzt auch ein Selbstverständnis des Berufes Bildhauer wieder, welches sich nach 1945 gewandelt und letztlich in mehrere Berufe aufgespalten hat: er war noch zugleich Steinmetz, Schnitzer, Künstler und Designer.

### **Sein Leben**

Georg Grasegger wurde zweites Kind des Schreinermeisters Bernhard Grasegger und seiner Ehefrau Anna 1873 in Partenkirchen geboren, von 1886 bis 1890 besuchte er die Distrikts-Schnitz- und Zeichenschule. Nach dem Besuch der Königlichen Kunstgewerbeschule in München von 1890 bis 1893 erhielt er ein Stipendium für die Akademie der bildenden Künste in München. Hier studierte er von 1894 bis 1900.



Danach ging er nach Köln und lehrte von 1901 bis zu seinem frühen Tod als erfolgreicher Professor Bildhauerei an der dortigen Kunstgewerbeschule. Die bemerkenswerte Bedeutung dieses ersten hauptamtlichen, städtischen Bildhauers für Köln und für die Kunstgeschichte des Rheinlands wurde schon zu seinen Lebzeiten erkannt.

### **Spurensuche**

Nach dem 2. Weltkrieg - große Teile seines bauplastischen Werks waren zerstört, die Mehrzahl der mobilen Werke verschollen - geriet „der aus Bayern zugewanderte Expressionist“ weitgehend in Vergessenheit. Dank der Forschungsarbeiten des Kunsthistorikers Gerhard Dietrich und der Nachfahren Georg Graseggers ist es uns nun möglich, eine Retrospektive dieses ungemein produktiven, schöpferischen Bildhauers zu zeigen, der alle Techniken und Materialien seiner Kunst virtuos beherrschte.

### **Publikation:**

Gerhard Dietrich, „... die Welt ins Bildhafte zu reißen...“ – Georg Grasegger 1873-1927. Ein bayerischer Bildhauer in Köln, Köln 2020, 511 S., knapp 1000 Abb., während der Ausstellung zum Sonderpreis von 28,- Euro erhältlich.

Museum Werdenfels, Ludwigstr. 47, 82467 Garmisch-Partenkirchen





Bild: Freilichtmuseum Glentleiten, Zwiehof - Bezirk Oberbayern, Archiv FLM Glentleiten, Foto: Bäck

## Freilichtmuseum Glentleiten – ganz Oberbayern an einem Tag



Neu im Museum: eine Tankstelle im 60er-Jahre-Look! Entdecken Sie außerdem historische Mühlen, Werkstätten und Bauernhöfe samt Gärten, Tieren und Feldern und genießen Sie bei bayerischen Spezialitäten und unserem selbstgebrauten Bier die Aussicht auf Berge und Kochelsee. Geöffnet vom 19.3.-10.11. [www.glentleiten.de](http://www.glentleiten.de)



Freilichtmuseum  
Glentleiten

bezirk  oberbayern

## Freilichtmuseum Glentleiten

Im Freilichtmuseum Glentleiten ganz Oberbayern an einem Ort erleben! Gewinnen Sie auf dem abwechslungsreichen Gelände oberhalb des Kochelsees spannende Einblicke in das Alltagsleben, das Wohnen und Bauen der letzten 500 Jahre: vom kleinen Tagelöhner-Anwesen, das zuletzt als Wochenendhäuschen genutzt wurde, über Mühlen und Werkstätten bis zur Tankstelle aus der Nachkriegszeit. Wenn der Schmied das Eisen zum Glühen bringt oder in der Töpferei Krüge an der mechanischen Drehscheibe geformt werden, lebt altes Handwerk wieder auf. Beim Blick über den Gartenzaun erfahren Sie vieles über die angebauten alten Gemüsesorten und Kräuter. Familien vergnügen sich bei Museumsrallyes, Ferienprogrammen oder an der Waldkugelbahn.

Und auch Hunger und Durst werden an der Glentleiten gestillt: Im Kramerladen herrscht eine Atmosphäre wie in einem ländlichen Tante-Emma-Laden, hier können Sie neben allerhand Nützlichem auch kleine Gerichte, Kuchen und Eis erstehen. Die Glentleitner Wirtschaft & Brauerei sorgt mit bayerischen Spezialitäten, dem Museumsbier und einer Aussichtsterrasse für Ihr Wohlbefinden.



## Eschenlohe

Fernab von überlaufenen Urlaubszielen, bietet Eschenlohe mit seinem bis heute noch erhaltenen ländlich-dörflichen Charakter, Erholung und Entspannung. Im schönen Loissachtal, mitten in bezaubernder Landschaft, liegt Eschenlohe, das Tor zum Werdenfelser Land. Umgeben von der Großartigkeit des Ester- und Ammergebirges, fügt sich der Ort sanft in einen stillen Winkel am Eingang des Tales in die Vollkommenheit der Natur ein.

Ein herrlich freier Blick über eine, so scheint es, seit Jahrtausenden unberührte Landschaft bis zum Wettersteinmassiv mit der Zugspitze geben der Lage des Ortes seinen besonderen Reiz.

Freuen Sie sich auf Ruhe und Erholung vor dieser zauberhaften Bergkulisse.

In Ortsnähe lassen sich etliche Sehenswürdigkeiten „erwandern“. So der Vestbühl, erreichbar in einer Viertelstunde südlich des Ortes. Oben, wo einst die Burg Eschenlohe den Zugang ins obere Loissachtal beherrschte, steht die Nikolaus-Kapelle aus dem Jahre 1628, Kreuzweg von 1885.

Hier betritt man geschichtsträchtigen Boden, denn die Grafen von Eschenlohe verfügten über die Grafschaft Partenkirchen und Mittenwald, die Burg Werdenfels, Güter im Gebiet um Murnau, am Staffelsee und Besitzungen im Inntal sowie Südtirol.

Sehenswert auch die „**Sieben Quellen**“, eine halbe Stunde südlich des Ortes. Das Wasser tritt direkt am Bergfuß aus und bildet den Mühlbach am Rande des Pfrühlmooses.

Für Berg-, Rad- und Wandertouren bieten sich hier viele Möglichkeiten. Wer die Liebe zur herrlichen Bergwelt und den Wunsch nach Erholung hat, verbringe die Urlaubstage z.B. im **Wengerer-Hof**, Wengen 1.

**Tourist-Information**, 82438 Eschenlohe, Murnauer Str. 1,  
Tel. 08824/221, [www.eschenlohe.de](http://www.eschenlohe.de)



# Alpenhotel Wengerer Hof garni

ESCHENLOHE




Doppelzimmer



Aufenthaltsraum

Liebe Gäste, im oberbayerischen Ambiente heißen wir Sie herzlich willkommen. Unser Alpenhotel Wengererhof – ein Haus der Ruhe und Entspannung – eingebettet in freier Natur, zwischen Wald und Wiesen bringt Ihnen Freude und Erlebnis zu JEDER JAHRESZEIT.

 ir freuen uns auf Sie!  
 chst Ihre Familie Mangold

Wengen 1 · 82438 Eschenlohe (zwischen Murnau und Ga.-Pa.)  
Tel. 088 24 - 9 20 30 · [www.alpenhotel-wengererhof.de](http://www.alpenhotel-wengererhof.de)  
[alpenhotel-wengererhof@t-online.de](mailto:alpenhotel-wengererhof@t-online.de)



**GARMISCH-PARTENKIRCHEN KLETTERWALD**

# DER ABENTEUER- HOCHSEILGARTEN

MIT ZUGSPITZBLICK

In Garmisch-Partenkirchen oberhalb der Talstation Wankbahn

**Oberbayerns größter Kletterwald**



**GARMISCH-PARTENKIRCHEN FLYING FOX**  
Im Skistadion

www.kletterwald-gap.de  
servus@kletterwald-gap.de  
Infotelefon: 0170 - 6 34 96 88

Kinderspielplatz

Täglich geöffnet von Ostern bis November - 13 Parcours mit über 130 Elementen  
Freizeitspaß für die ganze Familie! Geeignet für Kinder ab 6 Jahren!

**www.kletterwald-gap.de**

**FLYING FOX**  
GARMISCH-PARTENKIRCHEN  
IM SKISTADION

• DIE ACTION- SEILBAHN •



**GARMISCH-PARTENKIRCHEN FLYING FOX**

270 METER LANG!  
75 METER HOCH!  
70 KM/H SCHNELL!

Tel. 0170 - 634 9688

**WWW.FLYINGFOX-GAP.DE**

## Kletterwald

### GARMISCH-PARTENKIRCHEN

#### Der Abenteuer-Hochseilgarten für die ganze Familie.

Der Kletterwald Garmisch-Partenkirchen, direkt oberhalb der **Talstation Wankbahn**, gehört zu den größten Freizeitattraktionen in Garmisch-Partenkirchen. Das 1,5 Hektar große Waldgrundstück präsentiert sich als grandioser Abenteuerspielplatz für Kinder, Erwachsene, Teams und Firmen. 13 verschieden schwere Parcours mit über 130 Kletterelementen laden dazu ein, wieder einmal nach Herzenslust zu kraxeln, balancieren und zu springen. Von niedrigen Parcours in Bodennähe, einfach und verspielt für die Kleinsten, bis hin zu abenteuerlichen Hängebrücken in 17 Metern Höhe, für jeden Abenteuerer ist etwas dabei. Lianen, Elefantenbrücke, ein schwebendes Fahrrad, das Riesen-Spinnennetz, ein tanzendes Xylophon und vieles mehr warten darauf, bezwungen zu werden.

Der Kletterwald ist zu Fuß in nur 5 Minuten von der Talstation Wankbahn zu erreichen.

Infos und Buchungen siehe Anzeige links

## Flying Fox

### VON DER OLYMPIASCHANZE

**Die Attraktion in Garmisch-Partenkirchen** - Einmal erfahren, wie sich ein Skispringer fühlt - vom Schanzentisch direkt ins **Olympia Skistadion**. Erlebe das atemberaubende Gefühl, das für die Elite der Skispringer an diesem weltberühmten Ort etwas ganz Besonderes ist. Am Start eine wunderbare Aussicht über das Loisachtal.

Du stehst auf der Rampe, rechts die imposante Skisprunganlage, links unten der Turm der Punktrichter. Vor Dir ... 75m tiefer ...das Stadion, Menschengruppen schauen gespannt auf Dich. 270 Meter wird Dein Sprung lang sein, mit 70 km/h geht es in die Tiefe.

Kurz nach dem Absprung kannst Du die Höhe genießen, der Blick schweift über den Ort und der Wind pfeift Dir um die Ohren. Du fühlst Dich frei, gleitest dem Ziel rasant entgegen, das Stadion öffnet sich vor Dir, staunende Gesichter blicken Dich an. Nun die Landung, direkt an der Osttribüne hast Du wieder festen Boden unter den Füßen.

Für all jene die sich das zutrauen, Kinder bis 35 kg Körpergewicht zu zweit, Menschen mit und ohne Handicap, Pärchen, reifere Abenteuerer, Mütter und Väter und auch Skispringer.

Infos unter [www.flyingfox-gap.de](http://www.flyingfox-gap.de).

# Leutasch Tirol

Das Leutaschtal ist im Sommer ein Spazier- und Wanderparadies – immer an den passenden Stellen mit gemütlichen Einkehren versorgt, wie z.B. dem bekannten **Gasthaus „Mühle“**, nahe der Geisterklamm und dem von der Tiroler Wirtshauskultur ausgezeichneten **Gasthaus zur Brücke** ein kurzes Stück hinterhalb.

Neben all jenen, die die unzähligen Sportmöglichkeiten in Leutasch schätzen, ist das Dorf vor allem für Familien ein wahrer Geheimtipp: Zahlreiche Höfe bieten „Urlaub am Bauernhof“ an, und so erlebt manches Kind staunend zum ersten Mal, wo die Milch wirklich herkommt. Neben vielen familienfreundlichen Spazierwegen im ganzen Tal, ist vor allem die **Leutascher Geisterklamm** ein besonderer Anziehungspunkt für die jüngsten Gäste: In der wohl spektakulärsten Klamm Tirols warten nicht nur beeindruckende Wasserfälle, Brücken und mehr – auch den Klammgeist und vorwitzige Koblode trifft man in ihrem mystischen Reich.

Auch das **Alpenbad Leutasch** ist ein Anziehungspunkt für Familien. Die neue Saunawelt gilt als eine der schönsten in Österreich und bietet eine Wohlfühlweise der besonderen Art. Mit viel Holz, speziellen Steinen und großer Liebe zum Detail wurde eine Saunalandschaft mit einer ganz besonderen Atmosphäre geschaffen. Ob Biosauna, Finnische Sauna, Heusauna, Kelo-Blockhaussauna, Dampfbad oder Großraum-Infrarotkabine – hier findet jeder Saunabegeisterte seinen Ort der Entspannung. Genießen Sie außerdem das Dampfbad, den Wasserfall, ein Schwimmbecken mit FKK-Außenbereich, ein Tauchbecken, ein Kneipp-Becken mit Fußreflexionsweg und viele verschiedene Ruhebereiche.

Und falls Sie noch ein Mitbringsel brauchen oder was für die eigene Küche, dann holen Sie sich doch Bio-Nudeln vom **Nudelladen**.

## Besonderheiten in Leutasch:

- Geisterklamm – sagenumwobener Erlebnissteig entlang der Klamm im Leutaschtal
- Wandergebiet Almenparadies Gaistal – beliebtes Mountainbike- und Wandergebiet mit zwölf Almen
- Ganghofermuseum – Darstellung des Lebens des bekannten Heimatdichters Ludwig Ganghofer, der traditionsreichen Jagd in Leutasch und der Dorfgeschichte
- Weidachsee – idealer Angelsee zum Fliegenfischen
- 20 Kapellen und zwei Pfarrkirchen
- Erlebniswelt Alpenbad mit großem Schwimm- und Saunaangebot



**Culinarium ALPEN TRAUM**

*Weithin altbekannte, von der Tiroler Wirtshauskultur ausgezeichnete Einkehr!*

**Gasthaus Brücke**  
Genuß am Fluß

Heimische **Gaumenfreuden** am Wanderweg **Mittenwald - Leutasch**, sowie unweit der **Geisterklamm**.

Fam. Schweigl  
Unterleutasch - Burggraben 257  
Tel: +43 5214 6930 · Di. und Mi. Ruhetag



Geisterklamm, Bild: Gästeinfo-Verlag





## GASTHAUS Mühle LEUTASCH

### Das Gasthaus in der Nähe der

**Geisterklamm!** Sich wohlfühlen,  
die schönsten Urlaubstage erleben...

Wir servieren Ihnen sorgfältig zubereitete  
Speisen und Kuchen. Unsere Produkte sind  
überwiegend aus eigener Landwirtschaft.

Genießen Sie Ihren Aufenthalt auf unserer


**schönen Sonnenterrasse**

Auf Ihren Besuch freut sich  
Fam. Maurer Lotter (Do. Ruhetag)

A- 6105 Unterleutasch · Burggraben 264  
Tel. 00 43 / 52 14 / 67 12  
e-mail: [info@gasthof-zur-muehle.at](mailto:info@gasthof-zur-muehle.at)  
[www.gasthof-zur-muehle.at](http://www.gasthof-zur-muehle.at)

# Leutasch in Tirol


Foto: © Herby Meseritsch, stock.adobe.com









Ermäßigter Eintritt  
mit der Gästekarte  
Alpenpark  
Karwendel




## Wellness und Entspannung auf 1100 m Höhe



 **Innen- & Außenpool**  
mit Massagebucht

 **Riesenwasserrutsche**  
86 m Röhrenrutsche

 **Kinderspielplatz**  
Flying-Fox und Spielturm

 **Massageabteilung**  
lassen Sie sich verwöhnen

 **große Liegewiese**  
auf 10.000m<sup>2</sup>

 **Saunawelt**  
mit Almsaunahütten



## Das Karwendelgebirge...

erstreckt sich etwa vom Walchensee bis Innsbruck und von Mittenwald - Scharnitz bis zum Achensee. Es umfasst 920 qkm und ist gänzlich unter Naturschutz gestellt. Scharnitz ist neben Vorderriß und Achensee das bekannteste Tor zum Karwendel.

Da kaum öffentliche Straßen in das Gebiet führen, ist es ein Refugium für Tiere und Pflanzen und den ruhe- und natursuchenden Menschen.

Von Scharnitz aus hat man Anschluß an **200 km Wanderwege** in dieses Naturparadies und viele Möglichkeiten für Fahrradtouren.

Bild: ©typomedia

## Mittenwalder Käse Alm

Dekan-Karl-Platz 17  
Mittenwald (30 m vor der Ampel)

**Goldener Preis  
bei der DLG-  
Qualitätswettbewerb 2023  
Alprahmkäse**



- beste, naturbelassene Alpenmilch
- das Können des Käsermeisters
- die langsame Reifung zum Meisterkäse
- Original Rezeptur

### EIN MITBRINGSEL DAS SCHMECKT!



Nach altem Käse-Handwerksverfahren machen wir in unserer Sennerei Sulzberg **Butter und Käse**. Der Lohn sind natürlicher Geschmack und gesunde Qualität. Käse-Kultur mit Ursprungsgarantie von typischen und traditionellen Spezialitäten aus der Region.

- Almbutter im Faß gebuttert
- Joghurt aus der Kanne
- Original Buttermilch

### Alle Käse frisch vom Laib

- Bergkäse
- Almkäse
- Alprahmkäse Weltmeister 2008
- Wiesenkäse
- Allgäuzeller Goldmedaille Käse-Olympiade 2007
- Ziegen und Schafskäse

und viele weitere Käsespezialitäten aus eigener Herstellung!!!

*Auf Jähren Besuch freut sich Ihr  
Käsermeister Klaus Maurus*