

Mai/Juni 2026

Gäste
info
journal®

Naturpark Ammergauer Alpen

Oberammergau, Bad Kohlgrub, Ettal,
Saulgrub-Altenau, Unterammergau, Bad Bayersoien



Gratis

Aktuelle Veranstaltungen ab Seite 21

Aktuelle Ausstellungen | Bereitschaften

Fahrpläne | Ortsplan | Wichtiges von A-Z...

gaesteinfo-verlag.de

Traditionelle Weihnachtsdekorationen,
Souvenirs, erzgebirgische Volkskunst,
Kuckucksuhren, Geschenkartikel
und vieles mehr!

über 40 Jahre
in Oberammergau!



Käthe Wohlfahrt®

Rothenburg ob der Tauber

2x in Oberammergau!

Dorfstraße 6 und Dorfstraße 25

www.kaethe-wohlfahrt.com  

Inhalt

| | |
|--|----------------|
| Sehenswürdigkeiten Oberammergau | 3 |
| Naturpark Ammergauer Alpen | 4/5 |
| Wichtiges von A - Z | 6/7 |
| Laber Bergbahn | 8 |
| Urlauberlebnisse Ammergauer Alpen | 9 |
| Ortsplan Oberammergau | 10/11 |
| Sport und Gesundheit | 12/13 |
| Kolbensattel Oberammergau | 14/15 |
| Meditationsweg | 16 |
| Die Welt der Chakrablüten Essenzen | 17 |
| Kloster Ettal - Führungen | 17/18 |
| Ettal - ein Genussort | 19 |
| Aktiv rund um Ettal | 20 |
| Oberammergau Museum | 20 |
| Veranstaltungskalender / Fahrpläne | |
| Bereitschaften / Öffnungszeiten / Museen | 21 - 32 |
| Wandervorschläge | 33 |
| Graswang | 34 |
| Wandern im Naturpark Ammergauer Alpen | 34/35 |
| Altenau - Ein Dorf wird Wirt | 36 |
| Saulgrub | 36 |
| Gut Acheleschwaig Hofladen | 36 |
| Sehenswerte Umgebung | 37 |
| Bad Kohlgrub und Umgebungskarte | 38 - 41 |
| Bad Bayersoien | 42/43 |
| Schloss Linderhof - Unesco Weltkulturerbe | 44 |
| Unterammergau | 45 |
| Museum Werdenfels Garmisch-Partenkirchen, das Landkreismuseum | 45 |
| 50 Jahre Glentleiten - Jubiläum | 46 |
| Eschenlohe | 46/47 |
| Geigenbaumuseum Mittenwald | 48 |
| Erlebnis Karwendel | 49 |
| Ammerwald | 50 |
| Partnachklamm Garmisch-Partenkirchen | 50 |
| Kletterwald Garmisch-Partenkirchen | 51 |
| Flying Fox von der Olympiaschanze Garmisch-Partenkirchen | 51 |

Sehenswürdigkeiten

Oberammergau (siehe Ortsplan auf Seite 10/11)

Pilatushaus: Das Pilatushaus ist geschmückt mit zahlreichen Lüftlmalereien, die 1784 von dem Oberammergauer Lüftlmalers Franz Seraph Zwinck geschaffen wurde, darunter auf der Gartenfront des Hauses die Verurteilung Jesu durch Pilatus. Eben dieser Szene verdankt das Haus seinen Namen.

Ortsplan Nr. 1

Dedlerhaus: gegenüber der Kirche. 1745 von Andreas Plaickner nach Dorfbrand 1744 neu erbaut. 1817 erwirbt es Johann Dedler, Metzger und Wirt, im Tausch gegen sein abgebranntes Elternhaus (Daisenbergerstr. 3), in dem 1779 auch sein berühmter Bruder Rochus zur Welt kam. Im Giebel „Jesus, Johannes und weißes Lamm“, L. Prestel 1907. **Ortsplan Nr. 8**

Kreuzigungsgruppe: Aus Dankbarkeit für die private Sonderauf-führung der Passionsspiele 1871 schenkte Ludwig II. den Oberammergauern diese Skulptur. **Ortsplan Nr. 10**

Hänsel- und Gretelhaus: Die frühere Nutzung als Waisenhaus erklärt die hübsche Bemalung. Heute unterstützt hier ein Förderverein Kinder und Jugendliche. **Ortsplan Nr. 6**

Pfarrkirche St. Peter und Paul: Ein Werk des bekannten Wessobrunner Baumeisters Joseph Schmuzer. Fresken von Matthias Günther und Joh. Jakob Zeiller, Franz Seraph Zwinck u.a. - 1736 bis 1742 im Rokokostil erbaut. **Ortsplan Nr. 4**

Oberammergau Museum: Das 1910 eröffnete Oberammergau Museum ist eines der ältesten, bedeutendsten und schönsten kulturhistorischen Museen Bayerns. **Ortsplan Nr. 3**

Forstbetrieb Oberammergau: Mit Fresken von F.S. Zwinck auf der Ostseite und auf den anderen Seiten von Hartmann (1899). **Ortsplan Nr. 5**

Reptilienhaus: Das Reptilienhaus ist eine private Ausstellung lebender Exoten im Herzen Oberammergaus. Schlangen, Echsen, Frösche, Spinnen usw. gibt es im Lüftlmalereck 5 zu sehen.

Ortsplan Nr. 13

Passionstheater: Alle 10 Jahre finden hier die weltberühmten Passionsspiele statt. Die nächsten Aufführungen finden im Jahr 2030 statt. **Ortsplan Nr. 2**



- sonnige Terrasse, im Herzen des Passionsspielortes
- bayerische Küche, hausgemachte Kuchen, regionale Brotzeiten
- kostenloser Parkplatz
- unmittelbare Nähe zum Passionstheater

Hotel Alte Post

Fam. Preisinger
Dorfstr. 19 | 82487 Oberammergau
Tel: 0 88 22/9 10-0 | Fax: 9 10-100
www.altepost.com | info@altepost.com



Es erwarten Sie ein reichhaltiges Angebot an Torten, Kuchen und Feingebäck aus **eigener Konditorei**.

Unsere Spezialität: Baumkuchentorte und Pralinen. Torten auch für besondere Anlässe vom Konditormeister.

Eis aus eigener Herstellung

Nur 3 Gehminuten vom **Ortszentrum** Oberammergau entfernt, unterhalb der Schnitzschule.

82487 Oberammergau · Ferienwohnungen
Faistenmantlgasse 7 · Tel. 08822 / 1312
www.cafe-hochenleitner.de
Parkplätze am Haus · Mo. u. Di. Ruhetag



Schönes für Haus, Garten und Küche



Der Haushaltladen



Maria von Mücke | Theaterstr. 5 | 82487 Oberammergau
Tel. u. Fax 08822/935300 | email: m.muecke@online.de



MomStar

Holzspielwaren, Kinderbekleidung
Geschenkartikel uvm.

Inh. Andrea Göttler
Dorfstraße 20
82487 Oberammergau
08822/9494914
www.momstar.de
info@momstar.de

REPTILIENHAUS

OBERAMMERGAU



Grüne Mamba

Ausstellung
lebender Exoten:

- › Riesenschlangen
- › Giftschlangen
- › Frösche
- › Echsen
- › und vieles mehr

Öffnungszeiten siehe Veranstaltungsteil

Lüftlmalereck 5 · 82487 Oberammergau · Tel. 08822/1477
www.reptilien-haus.de · Großer Parkplatz bei der Tourist-Info

Naturpark Ammergauer Alpen

Der Naturpark ist eine herausragende Kulturlandschaft für alle Sinne. Bei Ausflügen, Wanderungen und geführten Touren tauchen Gäste in das Reich von Flora und Fauna ein.

227 Quadratkilometer ist es groß. Das Freiluft-Klassenzimmer „Naturpark Ammergauer Alpen“. Auf dem Lehrplan stehen an 365 Tagen im Jahr die Fächer Wald, Fluss, Gebirge, Moor und Wiese. Von A wie der Ammerdurchbruch bis Z wie der Zeitberg am Hörnle. Gäste erleben allein oder an der Seite von echten Experten die Naturschätze der Ferienregion, die 90 Kilometer südlich von München liegt und seit Jahrzehnten schon auf Nachhaltigkeit und Umweltbildung setzt. Im Sommer 2017 wurden die Ammergauer Alpen zum ersten **Naturpark Oberbayerns** erklärt. Die verschiedenen Landschaftsformen versprechen Rad- und Wandertouren aller Schwierigkeitsstufen.

Wer sich einen Überblick über den Naturpark Ammergauer Alpen verschaffen möchte, sollte hoch hinaus. Die **Kreuzspitze** ist mit ihren 2185 Metern der höchste Berg der Region. Ihren Gipfel erreicht man auf einer fordernden Wanderung (1210 Höhenmeter), die im Graswangtal – dem ursprünglichsten Teil des Naturparks – startet. Es muss aber nicht gleich so extrem sein. Zu Füßen des Bergriesen trifft man häufig Markus Gerum an. Mit kleinen und großen Gästen spaziert der passionierte Naturkundler durchs „Gries“ des Flüsschens Linder, das die meiste Zeit des Jahres ausgetrocknet ist. „Das liegt daran, dass die Linder in diesem Bereich unterirdisch fließt und weiter nördlich in den Ammerquellen wieder zum Vorschein kommt“, erklärt Markus Gerum. Dornschröcken, Wolfsspinnen, Sandlaufkäfer und viele andere besondere Kollegen nennen das Flussbett ihr Zuhause. An der Seite des Profis taucht man in den diffizilen Alltag dieser hochspezialisierten Tier- und Pflanzenwelt ein und ist ein weiteres Mal erstaunt darüber, was unsere Natur jeden Tag für kleine Wunder hervorbringt.

„Der Herr der kleinen Dinge“ – so könnte man auch den Naturführer Dr. Helmut Hermann beschreiben. Sein Steckenpferd ist das Moor. Er kennt alles, was dort so „krecht und fleucht“, wächst und gedeiht, und sei es noch so klein. „Die Ammergauer Alpen sind eine wahre Schatzkiste, um Menschen diese besondere Landschaftsform und ihre Einzigartigkeit näher zu bringen“, erklärt der promovierte Biologe. Im Ettaler Weidmoos oder in den Moorengebieten rund um den Soier See sind mehr als zwei Dutzend Orchideenarten zu Hause.

Das gelb-blühende Karlszepter ist ein Überbleibsel aus der Eiszeit und kommt in ganz Mitteleuropa nirgends so häufig vor wie im Naturpark der Ammergauer Alpen. Besonderer Tipp: Auf den **Moorlehrpfaden von Bad Kohlgrub und Bad Bayersoien** kann man sein Wissen nicht nur theoretisch erweitern, sondern auch praktisch in die dickbreiige Moor-Materie eintauchen und durch liebevoll angelegte Tretbecken waten.

Weniger behäbig, sondern viel mehr rasant und voller Kraft, zeigt sich die Ammer zwischen Altenau und Peißenberg. Bei Saulgrub hat der Fluss über Jahrtausende einen Felsdurchbruch – **die Scheibum** – ausgeschliffen, der ihn schnell zum „Grand Canyon“ der Region avancieren ließ. Von Bad Bayersoien und Saulgrub aus erreicht man das Naturschauspiel auf leichten Wanderwegen. Eine interessante und erfrischende Tour führt ein paar Kilometer weiter in die **Schleifmühlklamm bei Unterammergau**. Sie zählt zu den schönsten Geotopen Bayerns und ist mit ihren Gumpen ein idealer Abenteuerspielplatz für Familien. Und interessant ist's hier obendrein. Früher waren hier die Wetzsteinmacher aktiv und wurden mit ihrem Handwerk im wahrsten Sinne des Wortes steinreich. Über die Tradition des Wetzsteinmachens wird bei regelmäßigen Schauführungen berichtet, bei der auch eine restaurierte Wetzsteinmühle besichtigt wird.

Wo ein Wald, da auch ein Weg. Der **Waldblickweg** führt auf einer Länge von 14 Kilometern von Ettal zum Schloss Linderhof und ist ideal für eine entspannte Radtour. Entlang der Strecke informieren sieben Holzrahmen über die Wichtigkeit des Waldes: Von Forstwirtschaft über Naturschutz und Jagd bis hin zur Holzverwertung.

Auch zum Schulfach „Wiese“ ist einiges geboten: Die Wiesmahd-Landschaft. Über 450 Hektar misst der bunt blühende Teppich. Ein einziges Mal pro Jahr wird gemäht. Und zwar von Hand. Das Ergebnis ist ein bunter Strauß, unter anderem aus Arnika, Fingerkraut und Knabenkrautarten. Das Bergwiesenheu ist übrigens auch die Grundlage für den legendären Heulikör, der im Kloster Ettal nach Geheimrezept gebrannt wird. So ist der Naturpark ein Erlebnis für alle Sinne: Man kann ihn sehen, hören, riechen, fühlen und auch schmecken. Seine „Zutaten“ gilt es zu schützen, zu nützen und zu unterstützen.



Bild: © Naturpark Ammergauer Alpen - Dietmar Denger

Wirtshaus



Website

Restaurant & Hotel

★★★

- Di. Ruhetag
- Mi. - Mo. ab 10 Uhr geöffnet
- warme Küche von 11 Uhr bis 20 Uhr
- Aktuelle Öffnungszeiten siehe Webseite

Dorfstraße 28
82487 Oberammergau
Tel. 08822/948770
www.swirtshaus-ogau.de
info@swirtshaus-ogau.de



GASTHOF ROSE Hotel-Garni

Familie L. Frank
Dedlerstraße 9
82487 Oberammergau
Telefon 08822/4706

- individuelle Zimmer
- kostenloser Internetzugang

www.rose-oberammergau.de · info@rose-oberammergau.de

Die Radkarte des Naturpark Ammergauer Alpen und des Blauen Landes ist in den Tourist Informationen für 8,- € erhältlich. Sie ist das ideale Informationsmedium für Tourenradler, Mountainbiker, Gravelbiker und Rennradfahrer. Insgesamt 22 Radtouren findet man auf der im Maßstab von 1:40.000 gestalteten Karte.



Wichtiges von A - Z

ADAC-Straßendienst:

Autohaus Reiter, Rottenbucher Str. 1, Tel. 92340

ADAC Abschlepp- und Pannendienst

Tel. Festnetz: 089/20 20 4000, Mobil: 22 22 22 (ohne Vorwahl)

Ammergauer Haus: Eugen-Papst-Str. 9 a

Apotheken: Kofel-Apotheke, Ettaler Str. 12, Tel. 6664;
Stern-Apotheke, Dorfstr. 5, Tel. 1000

Ärzte:

Dr. Markus Bühner, Theaterstr. 2, Tel. 3518;
Dr. Caroline Fischer, St.-Lukas-Str. 4, Tel. 4475;
Dr. Christian Beck, Othmar-Weis-Str. 5, Tel. 4244;
Hausarztpraxis in der Klinik Oberammergau,
Hubertusstr. 40, Tel. 914292

Ärztlicher Bereitschaftsdienst:

Tel. 116117 ohne Vorwahl aus Fest- und Mobilnetz

Autovermietung:

Autohaus Krause, Rottenbucher Str. 5, Tel. 6365

Autowerkstätten:

Krause, Rottenbucher Str. 5, Tel. 6365 (OPEL);
Mayer, Erlbachweg 8b, Tel. 9226480;
Reiter, Rottenbucher Str. 1a, Tel. 92340;
MoariMotors, Rottenbucher Str. 7, Tel. 2949370

Banken:

Sparkasse Oberland, Dorfstr. 23, Tel. 0881/6410 (Geldautomat);
VR-Bank Starnberg-Zugspitze, Bahnhofstr. 24, Tel. 08821/7330 (Geldautomat)

ATM-Geldautomat:

Dorfstraße 16

Buchhandlung:

Schwarz, Devrientweg 3, Tel. 3553

Bücherei:

Schulweg 6, Mo. 17 - 20 Uhr; Mi. 15 - 18 Uhr;
Fr. 17 - 20 Uhr, Tel. 9226652

Campingpark Oberammergau: Ettaler Str. 56 b, Tel. 94105

Deutsche Bahn AG: Haltestation Bahnhofstr. 1,
Zentrale Servicenummer **Tel. 030/2970**

Tel. Vorwahl Oberammergau: **08822**

Fundbüro: Ludwig-Thoma-Str. 10, Tel. 320

Gottesdienste:

Kath. Pfarrkirche: Samstag 19 Uhr, Sonntag und Feiertag 9:30 Uhr,
Freitag 16:30 Uhr in der Rheumaklinik Oberammergau;
Evang. Kirche: Theaterstr. 10, Sonntag und Feiertag 10 Uhr

Haushaltswaren: Theaterstr. 5, Tel. 935300

Immobilien: Wertalpin Immobilien GmbH & Co. KG, Chamonixstr. 4,
Garmisch-Partenkirchen, Tel. 08821/9695572

Jugendherberge Oberammergau: Malensteinweg 10, Tel. 4114

Kliniken:

Gesundheitszentrum Oberammergau, Hubertusstr. 2, Tel. 780;
Klinik Oberammergau, Hubertusstr. 40, Tel. 914-0

Lebende Werkstatt: Dorfstr. 20, geöffnet von Mitte Mai bis Mitte Oktober

Oberammergau Museum: Dorfstr. 8, Tel. 32440

Passionstheater: Othmar-Weis-Str. 1, Tel. 8359330

Pferdekutschenfahrten:

Konrad Mangold jun. (auf Anfrage)
Anmeldung: Tel. 1552, Handy 0162 /4506070

Polizei: Feldiglgasse 17, Tel. 945830

Postagentur: Rottenbucher Str. 13, Tel. 9359155

Reisebüros:

Thoba-Reisen, Plaikengasse 5, Tel. 932392
Polaris Tours GmbH, Ludwig-Thoma-Straße 5, Tel. 94866-0

Reptilienhaus: Schlangen, Echsen, Frösche, Spinnen usw.,
Lüftlmalereck 5, Tel. 1477

Radio Oberland: Oberammergau, UKW 105,4

Schreibwaren: Schwarz, Devrientweg 3, Tel. 3553

Tankstelle: AGIP, Bahnhofstr. 6, Tel. 93066

Taxi: Richter, Bahnhofstr. 6, Tel. 94294;

Tierarzt: Josef Köpf, König-Ludwig-Straße 5a, Tel. 233;
Dr. Saur, Notdienst, Schußangerweg 8, Ga.-Pa., Tel. 08821/76662

Wildbret-Verkauf: Forstbetrieb Oberammergau, Ettalerstr. 3, Tel. 9218-0
(siehe Anzeige S. 10)

Zahnärzte:

Dr. Siegfried Biermeier, Schnitzlergasse 11, Tel. 4714;
ZA Tyrock, Am Weinberg 16, Tel. 4243;
Steffen Zopf, Feldiglgasse 6, Tel. 4927



Mach Bar
Bar • Bistro • Events

Donnerstag bis Samstag geöffnet
von 17:30 Uhr bis 1 Uhr
bei schönem Wetter mit Biergarten!

St.-Lukas-Str. 11 in Oberammergau
Reservierung unter: info@machbar-oberammergau.de



GAP
Tierarztpraxis
Dr. Saur

- Notdienst
- Sofortlabor
- Endoskopie

Terminvergabe: Mo. - Fr. 8:00 - 18:30 Uhr
Sa. 8:00 - 12:00 Uhr | So. 10:00 - 12:00 Uhr

Tel. + Notdienst 0882176662

D-82467 Garmisch-Partenkirchen | Schußangerweg 8
info@tierarzt-garmisch.de | www.tierarzt-garmisch.com

**SPORTHAUS
MÜHLSTRASSER**

- » Outdoor-Bekleidung
- » Wanderschuhe
- » Wanderstöcke
- » Wanderrucksäcke
- » Fahrradbekleidung
- » Fahrrad-Zubehör

Theaterstraße 2 · 82487 Oberammergau · Tel. 08822/93044
www.sport-muehlstrasser.de

Dein E-Bike-Verleih
im Zentrum von Oberammergau

- » E-Mountainbikes
- » E-Fullys
- » Trekking E-Bikes
- » Kinder-E-Bikes
- » Kinder-Sitze und Kinder-Anhänger

Besuchen Sie unsere neue Filiale in Murnau.

DRAHTESEL VERLEIH

Theaterstraße 2 · 82487 Oberammergau · Tel. 08822/93044
info@bikeverleih-oberammergau.de · www.bikeverleih-oberammergau.de



- 45 Komfort Gästezimmer
7 luxuriöse Suiten
- Restaurant mit Wintergarten,
Sonnenterrasse und Café
- Hervorragende Küche
mit internationalen Gerichten
und bayerischen Schmankerln
- Zimmer im alpenländischen Design
ab 180,- € inklusiv Frühstück
- Gemütliche Hotellobby
mit Panoramablick
- Relaxbereich mit Saunen
und Dampfbädern - auch für
externe Gäste (15,- € p.P.)
- Kostenpflichtige Parkplätze
vorhanden
- Für unsere Hotelgäste
haben wir zwei
E-Tankstellen

AKTIV HOTEL BÖLD & RESTAURANT UHRMACHER
König-Ludwig-Str. 10 · Oberammergau · Tel. (08822) 9120
info@hotel-boeld.de · www.hotel-boeld.de

HERRLICHSTE AUSSICHTEN



Laber Bergbahn
OBERAMMERGAU
Nostalgiebahn



DER AUSGANGSPUNKT FÜR HERRLICHE WANDERUNGEN

Startplatz für Drachen- und Gleitschirmflieger.
Schönster Fernblick von Ost bis West.

PANORAMA:

Wilder Kaiser, Karwendel, Wetterstein, Allgäuer Alpen,
Ammersee, Starnbergersee, Staffelsee.

Berggaststätte „die Laberei“ mit Sonnenterrassen

Im Juni, Juli und August: „Langer Donnerstag“
Bahn und Gaststätte bei jedem Wetter bis 22 Uhr geöffnet.

Öffnungszeiten Sommer: täglich von 9.00 - 17.00 Uhr

Parkplätze an der Talstation
Tel. Bergbahn: 08822/4770 · Tel. Berggaststätte: 08822/4280
www.laber-bergbahn.de · Ermäßigung mit Kurkarte!



Laber Bergbahn

Die Talstation der **Laber-Bergbahn** liegt 20 Minuten von der Ortsmitte. Die Kabinen-Bahn ist 2.100 m lang und fährt in 12 Min. auf den 1.684 m hohen Aussichtsbau. An der Bergstation finden Sie das Gipfel-Restaurant „die Laberei“ mit seinen modernen und bayerischen Schmankerl sowie einer großen Sonnenterrasse. Startplatz für Drachen- und Gleitschirmflieger direkt an der Bergstation (Ganzjahresbetrieb). Der Rundblick umfaßt neben der Alpenkette und den nahen Ammergauer Bergen, auch das schwäbisch-bayerische Oberland, Starnberger- und Ammersee und erstreckt sich hinaus bis nach München. Besonders reizvoll ist der Tiefblick auf Kloster Ettal, Oberammergau, das Graswang- und Loisachtal.

Von der Gipfelstation aus führen Bergwege zum Ettaler Mannl (ausgesetzt) und von dort hinunter zum berühmten Kloster Ettal oder vom Gipfel zur alten Laberalm und zurück zum östlichen Ortsbereich St. Gregor.

Eine schöne Wanderung ist der Abstieg zum idyllischen Soila-See (im Sommer manchmal ausgetrocknet), zur Soila-Alm (teilweise Einkehr) und weiter zum Bärenbad und von dort auf einer Waldstraße oder durch das Lainetal zurück nach Oberammergau. Zu Fuß erfordert der Aufstieg auf den Laber 2½ Stunden.



Laber-Bergbahn (Kabinen-Seilbahn)

| Erwachsene (Adults) | Normalpreis | Ermäßigt |
|--------------------------------|-------------|------------------------------|
| Berg- & Talfahrt (Roundtrip) | 24,50 € | 23,00 € |
| Bergfahrt (one way up) | 14,50 € | 13,50 € |
| Talfahrt (one way down) | 14,50 € | 13,50 € |
| Kinder (Children) | Normalpreis | Ermäßigt |
| 6-15 Jahre, unter 6 Jahre frei | | in der Familie 6-17 Jahre |
| Berg- & Talfahrt (Roundtrip) | 15,00 € | 6,00 € |
| Bergfahrt (one way up) | 9,00 € | 3,50 € |
| Talfahrt (one way down) | 9,00 € | 3,50 € |

Ermäßigung erhalten: Einheimische Ldkr. GAP; Kurgäste mit Kurkarte Ldkr. GAP, Wildsteig; Senioren ab 65 Jahre; NATO-Schule; Schwerbeschädigte; Studenten;

Nachwuchs-Ranger aufgepasst: Ferienprogramm im Naturpark Ammergauer Alpen

Die Sommerferien im Naturpark Ammergauer Alpen versprechen spannende Tage für kleine Entdecker. Das Ferienprogramm „Junior-Ranger auf Entdeckungstour“ findet vom 03.08.2026 – 21.08.2026 statt.

Die kleinen Nachwuchsforscher zwischen 6 und 10 Jahren erwartet jeden Tag ein neues Abenteuer mit Aha-Effekt. Im Moor darf ausgiebig in der Entstehungsgeschichte gebatzt werden, im Wildbach ist die Becherlupe im Dauereinsatz und in der Wiese summt und krabbelt es einfach wunderschön. Ausgiebiges Toben und Spielen sowie Entdeckungen im Wohnzimmer von Reh, Hase und Fuchs stehen an den Wald-Tagen auf dem Plan.

Das Sommerferienprogramm findet montags bis freitags von 9.30 – 15.00 Uhr statt und kostet 25 Euro pro Tag und Kind.

Buchbar unter www.ammergauer-alpen.de/ferienprogramm



Geführte E-Bike-Touren

Erlebe kulturelle Highlights im Naturpark Ammergauer Alpen hautnah – auf dem Fahrrad und mit ortskundigen Guides!

Der Naturpark Ammergauer Alpen begeistert nicht nur mit seiner vielfältigen Landschaft, sondern auch mit zahlreichen kleinen und großen kulturellen Highlights – darunter das Schloss Linderhof. Die RadKulTouren verbinden entspannten Radgenuss mit spannenden Einblicken in die regionale Kultur.

Es gibt zwei RadKulTouren:

Königsrunde: Die Tour führt von Oberammergau durch das Graswangtal zum UNESCO Welterbe Schloss Linderhof und zum Kloster Ettal. Dort erwartet dich eine exklusive Klosterführung, die dich in Räumlichkeiten des Klosters führt, die bei einer regulären Führung nicht besichtigt werden können. Die Tour durch das Graswangtal verläuft entlang der Naturschutzgebiete Weidmoos und Pulvermoos mit seiner weitgehend unberührten Pflanzen- und Tierwelt.

Tourlänge: ca. 40 km, 300 Höhenmeter auf Verkehrsarmen Schotter- und Asphaltwegen. Start um 10 Uhr.



Diese und viele weitere
Urlaubserlebnisse sind
im Ammergauer Alpen
Erlebnishop zu finden!

Wieskirchrunde: Die Tour führt von der Tourist Information Bad Bayersoien über die Echelsbacher Brücke zur weltberühmten Wieskirche, die ebenso UNESCO Welterbe ist. Dort erwartet dich eine ca. 45-minütige Führung mit anschließender Pause. Weiter geht es vorbei am Kraftwerk Kammerl und dem Ammerdurchbruch Scheibum, wo eine kurze Pause an der Aussichtsplattform eingeplant ist. Am Wetzsteinrücken genießt du einen beeindruckenden Panoramablick, bevor es über den HAIKU Weg zurück zum Soier See geht. Tourlänge: ca. 40 km, 480 Höhenmeter auf Verkehrsarmen Schotterwegen und Teerstraßen. Start um 9.30 Uhr

E-Bikes können in den Tourist-Informationen in Bad Bayersoien und Bad Kohlgrub sowie bei teilnehmenden Partnern ausgeliehen werden, mit Königscard kostenlos.

www.ammergauer-alpen.de/aktiv/radkultouren



FEINES WILDBRET AUS DEM BAYERISCHEN STAATSWALD

VERKAUF AM FORSTBETRIEB OBERAMMERGAU
Ettaler Straße 3, 82487 Oberammergau
Tel.: +49 8822 9218-0

ÖFFNUNGSZEITEN
JANUAR – SEPTEMBER
DO: 13 – 16 UHR / FR: 10 – 13 UHR
OKTOBER – DEZEMBER
DO: 13 – 17 UHR / FR: 10 – 14 UHR

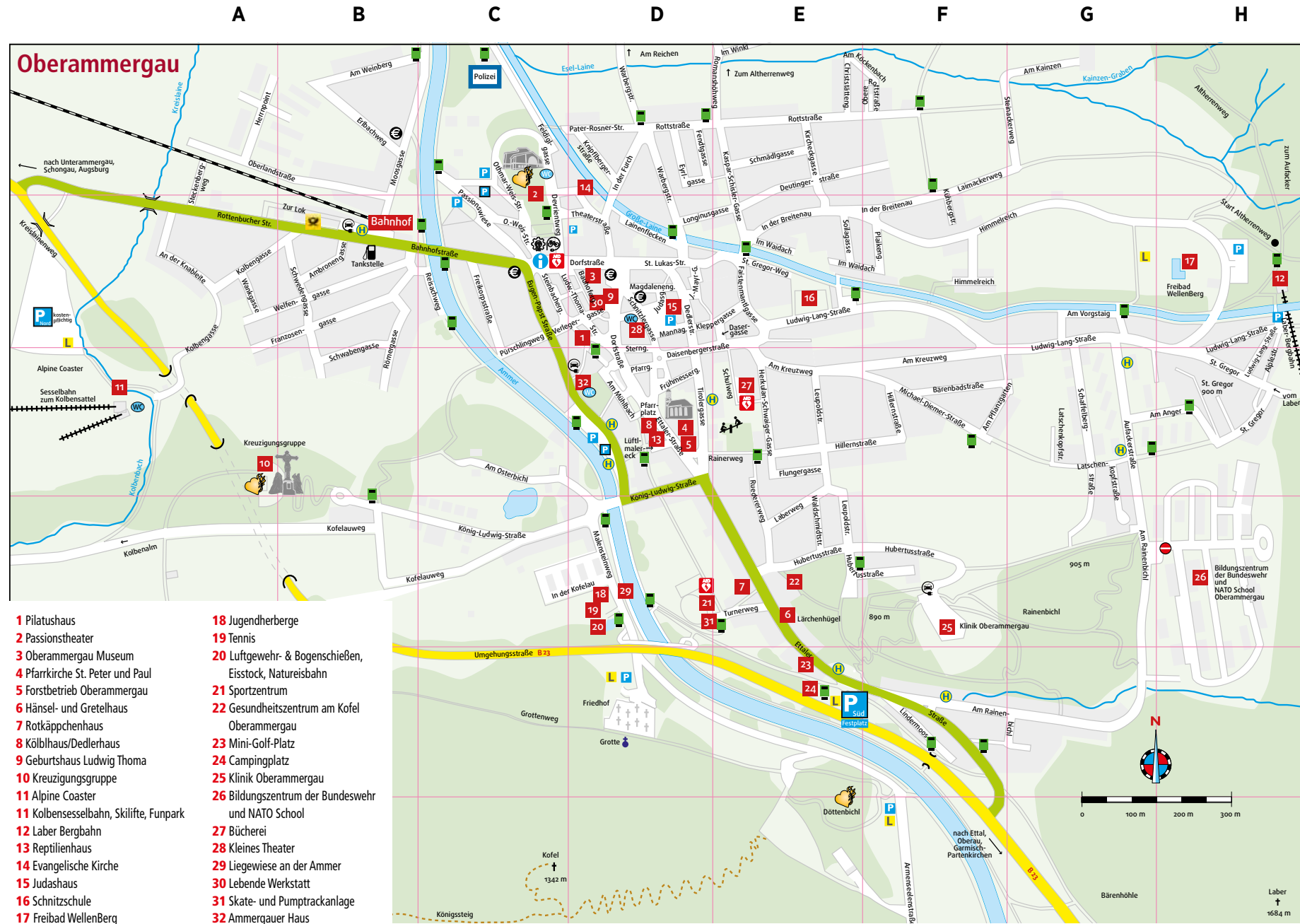


www.baysf.de

- Geldautomaten / bank/cashdispenser
- Parkplatz / parking
- Busparkplatz / busparking
- Einstiegspunkt Loipe / slope entrance point
- Bushaltestelle / busstop
- Tourist Information / tourist information
- Sesselbahn, Lift / chairlift, cablecar
- Öffentliche Toilette / public WC
- Öffentliche Toilette behinderten gerecht / public WC for handicapped
- Sehenswürdigkeiten und öffentl. Einrichtung / points of interest and public facilities
- Spielplatz / playground
- Robi Dog-Hundetoilette / Robi Dog-dogtoilet
- Meditationsweg Ammergauer Alpen / Ammergau Alps Meditation Trail
- Defibrillator / Defibrillator
- Gastronomie: Flyer in der Tourist Information oder www.ammergauer-alpen.de
- e-car sharing / e-car sharing
- Kostenloses Gäste-WLAN / free guest WiFi

Touristische Informationen:

Ammergauer Alpen GmbH
Dorfstr. 3 · 82487 Oberammergau
Tel. +49 (0)88 22 92 27 40 · info@ammergauer-alpen.de
www.ammergauer-alpen.de



- 1 Pilatushaus
- 2 Passionstheater
- 3 Oberammergau Museum
- 4 Pfarrkirche St. Peter und Paul
- 5 Forstbetrieb Oberammergau
- 6 Hänsel- und Gretelhaus
- 7 Rotkäppchenhaus
- 8 Köhlhaus/Dedlerhaus
- 9 Geburtshaus Ludwig Thoma
- 10 Kreuzigungsgruppe
- 11 Alpine Coaster
- 12 Laber Bergbahn
- 13 Reptilienhaus
- 14 Evangelische Kirche
- 15 Judashaus
- 16 Schnitzschule
- 17 Freibad Wellenberg
- 18 Jugendherberge
- 19 Tennis
- 20 Luftgewehr- & Bogenschießen, Eisstock, Natureisbahn
- 21 Sportzentrum
- 22 Gesundheitszentrum am Kofel Oberammergau
- 23 Mini-Golf-Platz
- 24 Campingplatz
- 25 Klinik Oberammergau
- 26 Bildungszentrum der Bundeswehr und NATO School
- 27 Bücherei
- 28 Kleines Theater
- 29 Liegewiese an der Ammer
- 30 Lebende Werkstatt
- 31 Skate- und Pumptrackanlage
- 32 Ammergauer Haus

Straßenverzeichnis

- Am Anger GH 3
- Ambronengasse B 2
- Am Kainzen FG 1
- Am Köckenbach EF 1
- Am Kreuzweg EF 3
- Am Mühlbach D 3
- Am Osterbichl C 3
- Am Pflanzgarten F 3
- Am Reichen D 1
- Am Rainenbichl FG 4/5
- Am Vorgstaig G 2
- Am Weinberg B 1
- An der Knaibleite A 2
- Aufackerstraße G 3/4
- Bahnhofstraße C 2
- Bärenbadstraße F 3
- Bauhofergasse D 2
- Christstättengasse E 1
- Dasergasse E 2
- Daisenbergerstraße DE 2/3
- Dedlerstraße D 2
- Deutingergasse EF 1/2
- Devrientweg C 2
- Dorfstraße CD 2/3
- Erlbachweg B 1
- Ettaler Straße D-F 3-5
- Eugen-Papst-Straße CD 2/3
- Eyrlgasse D 1
- Faistenmantlgasse E 2
- Feldiglgasse C 1
- Fendtgasse D 1
- Flungergasse E 3
- Franzosenngasse AB 2
- Freikorpsstraße C 2
- Frühmessergasse D 3
- Herkulan-Schwaiger-Gasse E 3
- Herrnpoint AB 1
- Hillenstraße EF 3
- Himmelreich F-H 2
- Hubertusstraße EF 4
- Im Waidach EF 2
- In der Furch D 1/2
- In der Breitenau EF 2
- In der Kofelau CD 4
- Josef-Mayr-Gasse D 2
- Judagasse D 2
- Kaspar-Schisler-Gasse E 1/2
- Kleppergasse DE 2
- Knipflbergstraße D 1
- Kofelauweg A-C 4
- Kolbengasse A 2
- König-Ludwig-Straße B-D 4
- Kühbergstraße F 2
- Laberweg E 3/4
- Laimackerweg F 1
- Lainenflecken D 2
- Latschenkopfstraße G 4/5
- Leupoldstraße E 3/4
- Lindemoos F 5
- Longinusgasse DE 2
- Ludwig-Lang-Straße E-H 2
- Ludwig-Thoma-Straße CD 2
- Lüftmalereck D 3
- Magdalengasse D 2
- Malensteinweg D 4
- Mannngasse D 2
- Michael-Diemer-Straße F 3
- Moosgasse B 1
- Obere Rottstraße F 1
- Oberlandstraße AB 1/2
- Othmar-Weis-Straße C 2
- Passionswiese C 1/2
- Pater-Rosner-Straße D 1
- Pfarrgasse D 3
- Pfarrplatz D 3
- Plaikengasse F 2
- Pürschlingweg C 2/3
- Rainerweg DE 3
- Reisachweg C 2
- Romanshöhweg E 1
- Rottstraße D-F 1
- Rottenbucher Straße AB 2
- Römergasse B 2/3
- Ruedererweg E 3/4
- Schaffelbergstraße G 3/4
- Schmädlgasse E 1
- Schnitzlgasse D 2/3
- Schulweg E 3
- Schwabengasse B 2/3
- Schwendengasse B 2
- Soilgasse E 2
- Steckenbergweg A 1/2
- Steinackerweg FG 1
- Steinbacherergasse C 2
- Sterngasse D 2/3
- St. Gregor H 3
- St. Gregor-Weg E 2
- St. Lukas-Straße D 2
- Theaterstraße D 2
- Tirolergasse D 3
- Turnerweg E 4
- Verlegergasse CD 2
- Waldschmidtstraße E 4
- Wankgasse A 2
- Warbergstraße D 1/2
- Welfengasse AB 2
- Zur Lok AB 2

Sport und Gesundheit

Tel. Vorwahl Oberammergau: 08822

Alpine Coaster am Kolbensattel:

Die 1. weltweit längste wetterfeste Rodelbahn mit Magnetbremsen. Betriebszeiten siehe orangen Veranstaltungsteil

Asphaltbahnen: Malensteinweg

Bergbahnen:

Kabinenseilbahn zum Laber (1684 m), Tel. 4770, Betriebszeiten siehe orangen Veranstaltungsteil

Kolbensesselbahn zum Kolbensattel, (1276 m), Tel. 4760, Betriebszeiten siehe orangen Veranstaltungsteil

Hörnle Schwebbahn, Bad Kohlgrub, Tel. 08845/592 (wird gerade generalsaniert, Wiedereröffnung Ende Mai 2026 geplant)

Bergwacht Oberammergau:

An der Knableite 1, Tel. 6333, Rettungsdienst, Tel. 112 ohne Vorwahl aus Fest- und Mobilnetz

Bikepark am Kolbensattel:

Scott Bike Park Oberammergau, Kreislaibweg, Tel. 0178/1141144, www.bikepark-oberammergau.de

Bogenparcours 3D für Anfänger und Fortgeschrittene (inkl. Ausrüstungsverleih) am Kolbensattel.

<https://ammer-bow.de>, Tel. 01525 4043711

Boulderhalle:

Ammerock in Wurmansau, Alte Römerstr. 10, Wurmansau, Tel. 08845/758942; DAV Boulderhalle „HI5BOX“, Hausberg 5, Ga.-Pa., www.boulderhalle-gapa.de

Deutsche Alpin- u. Kletterschule: Tel. 94413

Drachenfliegen:

Laber-Bergbahn, Tel. 4770, Tagesflugscheine

E-Bike- und Fahrradverleih:

Sportzentrale Papistock, Bahnhofstr. 6a, Tel. 4178; „Drahtesel-Verleih Lukas Spindler“, Theaterstr. 2, Tel. 0172/722 84 93 oder Tel. 93044

Fliegenfischerschule Oberbayern & Fly Shop:

Jean-Pierre Vollrath, Am Weinberg 1, Oberammergau, Tel. 08822/9488500 oder 0171/4578360, www.fliegenfischerschule-oberbayern.de

Pediküre/Maniküre:

Haus Sebaldu, Bad Kohlgrub, Tel. 0171/5757776 oder info@haus-sebaldu.de

Gleitschirmfliegen:

Laber-Bergbahn, Tel. 4770, Tagesflugscheine
Hörnle Schwebbahn, Bad Kohlgrub, Tel. 08845/592

Kosmetik:

Gabi Daisenberger, Dorfstr. 41b, Tel. 834; Haus Sebaldu, Bad Kohlgrub, Tel. 0171/5757776 oder info@haus-sebaldu.de

Krankengymnastik:

Dagmar Conrady, König-Ludwig-Str. 8, Tel. 2298055; Peter Niesel, Daisenbergerstr. 3, Tel. 923744;

Massagen:

Gerda Kammerer, Devrientweg 3, Tel. 6727; Massagepraxis Enzianhof, Ettalerstr. 33, Tel. 215; Parkhotel Sonnenhof, König-Ludwig-Str. 12, Tel. 9130 Haus Sebaldu, Bad Kohlgrub, Tel. 0171/5757776 oder info@haus-sebaldu.de

Podologie:

Capomed Podologiepraxis, Ludwig-Thoma-Str. 5, Tel. 0171/6717371 oder Tel. 2782235

Sanitätshaus:

Der Sänitäts Wolf, Dorfstraße 24, Tel. 9236470

Sauna (öffentlich):

Hotel Blaue Gams, Vogelherdweg 12, Ettal, Tel. 6449; Landhotel Böld, König-Ludwig Str. 10, Tel. 9120; Hotel Ludwig der Bayer, Kaiser-Ludwig-Platz 10-12, Ettal, Tel. 9150

Schießanlage:

Gewehr- und Pistolen-Schießstand bei der Kälberplatte, Tel. 6800 oder am Malensteinweg (neben Tennisanlage) Hubertusschützen, Tel. 0151/70861830, (regelmäßig Schießen für Gäste)

Tennis:

6 Sandplätze, 1 Hallenplatz sowie 2 Squashplätze, Malensteinweg 14, Tel. 9354404 www.aktiv-freizeit-ammertal.de



VERLEIH OBERAMMERGAU

- E-BIKES **NEUE MODELLE**
- E-MTB
- Kinder E-MTB
- Downhill-Bikes
- Cityfahrrad
- Mountainbike
- Kinderfahrrad
- Wanderausrüstung
- Klettersteigausrüstung



SPORTGESCHÄFT

- Sportbekleidung
- Wandern
- Fahrradbekleidung
- Parkplätze am Geschäft
- Textilbedruckung



Bahnhofstraße 6a
82487 Oberammergau
Telefon: 0 88 22 / 41 78
Email: info@sportzentrale-papistock.de
Web: www.sportzentrale-papistock.de



BEBBA

naturtextilien
accessoires

inh. g. maderspacher
dorfstraße 32
82487 oberammergau
tel.: + 49 (0)88 22 / 92 25 55
bebba.naturtextilien@googlemail.com




FRISEUR by Janina Kravanja

Sankt-Lukas-Straße 7
82487 Oberammergau

Tel. oder WhatsApp
(08822) 949104
www.haarvannacut.de

Termine sind jederzeit möglich
und können telefonisch
vereinbart werden.



WERTALPIN
—IMMOBILIEN—

DIE KRAFT DER BERGE

IMMOBILIEN IM ALPINEN RAUM



WERTALPIN Immobilien GmbH & Co. KG
Anja Carina Heimsch · +49 (0) 8821 - 96 95 572
Chamonixstr. 4, 82467 Garmisch-Partenkirchen



*Besuche unsere Schaukäserei
beim Kloster Ettal*



Von Mai bis Oktober

SCHAUKÄSEVERANSTALTUNG

Jeden Donnerstag um 11:30 Uhr

Schaukäserei Ettal

Mandlweg 1, 82488 Ettal, Tel. 08822/923926

Öffnungszeiten:

Hauptsaison: täglich 10:00 - 17:00 Uhr (kein Ruhetag)
Nebensaison: täglich 10:00 - 16:00 Uhr (Montag Ruhetag)

... oder besuche unsere Käse-Almen in:

| | |
|---------------------------|-------------------------|
| Oberammergau | Schönegg |
| Schnitzergasse 16 | Schönegg 6 |
| 82487 Oberammergau | 82401 Rottenbuch |



Unsere Käsespezialitäten erhältst Du auch rund um die Uhr an unserem Käseautomaten direkt am Laden.

aus Heumilch g.t.S.



KOLBENSATTEL

Alpine Coaster - Die Sommerrodelbahn

Spaß, Freude und Vergnügen für die ganze Familie: von der Kolbensattelhütte geht es auf einer Länge von 2.600 Metern mit atemberaubenden Ausblicken und abenteuerlichen Kurven ins Tal. Alpine Piloten können bei einer Höchstgeschwindigkeit von bis zu 40 km/h den Berg herab flitzen und legen dabei eine Höhendifferenz von 400 Metern zurück.

Kolbensattelhütte

Sich was gönnen und genießen: in malerischer Umgebung auf einer Höhe von 1.270 m bei Oberammergau. Genießen Sie leckere, regionale und vitale Gerichte. Unsere Speisekarte bietet Ihnen eine Auswahl an typisch bayrischen Schmankerln, kräftigen hausgemachten Suppen und einen „Kaiserschmarrn“, frisch zubereitet vom Feinsten. Von dort oben haben Sie einen wunderbaren Blick auf Oberammergau und die Berge des Naturparks.

Bergabenteuer Kinderspielplatz

Zeit füreinander haben: mit den Kindern am Spurenkreisel, auf „Stachelbäumen“ in der „Kinderburg“ mit „Seilrutschen“ oder der Holzkugelbahn den Tag genießen und Abstand zum Alltag gewinnen. Die Kleinsten schaukeln oder spielen im Sandkasten direkt neben der Kolbensattelhütte.

Bogenparcour

Abenteuer, Natur, Entspannung: 3 Parcours mit über 40 Zielen können im Bergwald rund um die Kolbensattelhütte begangen werden. Der Beginn und das Ende sind gleich hinter der Bergstation der Kolbensesselbahn, in Nähe von Alpine Coaster und Kolbensattelhütte. Spaß und Abenteuer für Einzelpersonen, Familien, Gruppen, Firmen, Kindergeburtstage. Es sind keine Vorkenntnisse erforderlich.

Bergwandern

Natur erleben, frische Kraft sammeln: wandern Sie im gesunden Berg- und Waldklima im Naturpark der Ammergauer Alpen: gemütlich im Tal der Ammer, über aussichtsreiche Höhenwege oder ganz oben über die Gipfel der Ammergauer Alpen. Viele Wege führen zum Kolbensattel.



Kolbensattelhütte & Alpine Coaster Oberammergau

Sommer Paradies

Abstand zum Alltag gewinnen

- Spaß, Freude und Vergnügen haben
- Sich was gönnen und genießen
- Entspannen und Natur erleben
- Zeit füreinander haben
- Natur erleben, frische Kraft sammeln



Naturpark
Ammergauer Alpen

KOLBENSATTEL
OBERAMMERGAU

kolbensattel.de und auf

Meditationsweg

Ammergauer Alpen

Naturhistorische Meilensteine & Kraftquellen für einen freien Geist

Um dem Hier und Jetzt beim Anblick wunderbarer Naturdenkmäler zu entfliehen, gibt Ihnen der 85 Kilometer lange Meditationsweg Ammergauer Alpen die perfekte Marschrichtung vor. Nach einer ersten sakralen Einkehr in der **Wieskirche** - einer kleinen, prunkvollen Wallfahrtskirche im Rokoko-Stil - ist **Schloss Linderhof** mit seinen prächtigen Gärten dein Streckenziel.

In fünf Tagesetappen meisterst du die spirituelle Route durch die grüne Wiesenlandschaft der Ammergauer Alpen - allein in aller Stille oder bei einer geführten Wanderung durch einen Körpertherapeuten.

Fünf Etappen-Highlights auf dem Meditationsweg Ammergauer Alpen

Die erste Tagesetappe führt Sie über Kloster Rottenbuch - ein ehemaliges Chorherrenstift der Augustiner, das mit seinen pompösen Fresken eindrucksvolle Impressionen präsentiert. Bei der zweiten Tagesetappe kommen Sie am **Kraftwerk Kammerl** vorbei. Lassen Sie die Gedanken mit dem Strom der Ammer flussabwärts fließen.

Am dritten Tag führt der leichte bis mäßig anspruchsvolle Routenverlauf durch die **Ludwigsschlucht** über die **Dreifaltigkeitskirche Kappl** bis zu den saftigen Almwiesen rund um den Stierkopf.

Wandern Sie an Tag vier vorbei an der monumentalen **Kreuzigungsgruppe** in Oberammergau und erleben im **Benediktinerkloster Ettal** klösterliche Besinnung. Der einzigartige Duft blühender Wiesen im Naturschutzgebiet Weidmoos weist Ihnen bei der letzten Etappe bis zum **Schloss Linderhof** den Weg.

Etappen: 5 Tagesetappen, Länge: ca. 85 km
www.ammergauer-alpen.de/meditationswege



Bild: Ammergauer Alpen GmbH, Foto Thomas Bichler

Welt der Chakrablüten Essenzen

Fühlen Sie sich eingeladen zu einer abenteuerlichen Reise, die im Jahr 1997 begann, als Carola Lage-Roy, Homöopathin, Autorin und Verlegerin, die faszinierenden Chakrablüten Essenzen entdeckte. „Chakra“, ein Begriff aus dem Sanskrit, bedeutet „Energiezentrum“. Diese Essenzen sind kraftvolle Werkzeuge, um blockierte Energiebahnen zu harmonisieren und das innere Gleichgewicht wiederherzustellen.

Die Chakrablüten Essenzen werden liebevoll mit der Sonnenmethode hergestellt, einer alten Technik, die die Energie der Sonne nutzt. Jede Essenz wird nach den strengen Richtlinien zur Erforschung homöopathischer Mittel geprüft und ausgearbeitet - ein Prozess, der sowohl Wissenschaft als auch Feinfühligkeit miteinander verbindet.

Seit Anfang 2023 befindet sich die Chakrablüten Manufaktur sowie der Lage & Roy Verlag unter der Leitung von Carola Lage-Roy und Ravi Roy, homöopathischer Arzt, in Murnau-Westried. In der neuen Heimat in der Waldstraße 6 hat der Verkaufsraum von Montag bis Freitag für Sie geöffnet. Hier lernen Sie die hochwertigen Chakrablüten Essenzen-Produkte sowie die wertvollen Ratgeber und Bücher des Lage & Roy Verlags unverbindlich kennen.

Darüber hinaus können Sie sich auf unserer Webseite (shop.lage-roy.de) über Seminare und Vorträge informieren, die in unserem großzügigen Seminarraum in Westried stattfinden. Hier wird Wissen über die Kraft der Chakrablüten Essenzen und der Homöopathie vermittelt, das Ihnen hilft, Ihr eigenes Wachstum zu fördern.

Ettal

Ettal, das versteckte Juwel in den Ammergauer Alpen, ist der perfekte Ort für deinen nächsten Urlaub in Bayern. Vieles gibt es in Ettal zu erkunden und zu besichtigen, wie z.B. die Brauerei oder die Schaukäserei. Ettal besticht nicht nur mit seinem weltberühmten Kloster Ettal und das nahegelegene Schloss Linderhof, es ermöglicht auch aktiven Urlaubern, die Region zu erkunden. Auf den Talwanderungen im Naturschutzgebiet Weidmoos durchstreifen Sie ganz nebenbei auch Bayerns größtes Naturschutzgebiet.

Tourist-Information Ettal

Ammergauer Str. 8, 82488 Ettal, Tel. +49 8822 / 923634
info@ettal.de, www.ammergauer-alpen.de/ettal

Chakrablüten Essenzen und Homöopathie

Direktverkauf in Murnau
Mo.-Do. 8-16 Uhr, Fr. 8-15 Uhr
shop.lage-roy.de

aus eigener Herstellung
liebevoll mit der
Sonnenmethode hergestellt

**LAGE & ROY VERLAG
CHAKRABLÜTEN ESSENZEN MANUFAKTUR**
Waldstraße 6 · 82418 Murnau-Westried · T. 08841-4455

„Meine eigenen vier Wände in einem familiären Umfeld. Das ist mir wichtig.“

Hausführung nach Vereinbarung

SeniorenWohnen + BRK
Ihr **Plus** im Alter

„Für immer Urlaub“ – im Herzen Bayerns, am Fuße der Alpen, inmitten einer einzigartigen Landschaft ruht Oberammergau. Der beschauliche Ort ist besonders reich an Schönheiten der Natur und bietet ein breitgefächertes Freizeit- und Kulturangebot.

SeniorenWohnen Oberammergau
St.-Lukas-Straße 15,
82487 Oberammergau
Tel. 08822 918-155,
info.amt@ssg.brk.de

Betreutes Wohnen Plus für Individualisten
Jetzt unverbindlich informieren und Wunschwohnung sichern!

Sauna auch für externe Gäste zugänglich
Mo.-Do. 15 - 21.30 Uhr, So. 13 - 21.30 Uhr

Hotel & Restaurant Blaue Gams
Vogelherdweg 12 · 82488 Ettal · Tel 08822/6449
hotel@blaue-gams.de · www.blaue-gams.de

Hotel Blaue Gams



Kloster Ettal

Genießen Sie jetzt unsere prämierten Kloster-Spitzenprodukte vor Ort oder erfahren Sie mehr bei einer Klosterführung. Weitere Infos und Online Shop unter: www.kloster-ettal.de



DEM HIMMEL SO NAH.

Genießen Sie frische Benediktiner Biere im Klosterhotel Ettal Ludwig der Bayer

Gebraut in Lich und Ettal nach benediktinischer Originalrezeptur für die Benediktiner Weissbrau GmbH, Ettal.

Kloster Ettal

Öffentliche Genuss-Führungen

Basilika:

Montag und Donnerstag um 15.00 Uhr
 Dauer: 30 - 45 Minuten
 Kosten: 5,00 € pro Person
 Kinder bis 12 Jahre sind frei, Jugendlichen zwischen 12 - 18 Jahren erhalten 50% Ermäßigung.

An Feiertagen sowie bei klösterlichen Veranstaltungen finden die Führungen nicht statt.

Destillerie:

Montag und Donnerstag um 16.00 Uhr
 Dauer 45 Minuten, inkl. Likörprobe
 Kosten: 9,00 € pro Person
 Kinder bis 12 Jahre sind frei, Jugendlichen zwischen 12 - 18 Jahren erhalten 50% Ermäßigung und alkoholfreie Getränke.

Die Destillerie-Führung ist nicht barrierefrei. Hier müssen einige wenige Stufen genommen werden.
 Maximale Teilnehmerzahl: 40 Personen
 Reservierungen werden bis 24 Stunden vor der Führung nur per E-Mail an fuehrungen@ettaler.de angenommen. Anschließend werden die Tickets im Klosterladen bis zur maximalen Teilnehmerzahl verkauft.

Brauerei:

Freitag und Dienstag um 15.00 Uhr
 Dauer: 60 Minuten inkl. Bierprobe
 Kosten: 12,00 € pro Person
 Kinder bis 12 Jahre sind frei, Jugendlichen zwischen 12 - 18 Jahren erhalten 50% Ermäßigung und alkoholfreie Getränke.

Die Brauerei-Führung ist nicht barrierefrei. Hier müssen einige Treppen gelaufen werden.
 Maximale Teilnehmerzahl: 35 Personen
 Reservierungen werden bis 24 Stunden vor der Führung nur per E-Mail an fuehrungen@ettaler.de angenommen. Anschließend werden die Tickets im Klosterladen bis zur maximalen Teilnehmerzahl verkauft.

www.kloster-ettal.de/oeffentliche-fuehrungen/

Ettal: Das Klosterdorf wird zum zweiten Mal als „GenussOrt“ ausgezeichnet

Chatbot & Plan



Das Klosterdorf Ettal darf sich weiterhin „GenussOrt“ nennen. Die entsprechende Auszeichnung wurde in München verliehen. Insgesamt wurden mehr als 40 Städte und Gemeinden geehrt. Sie sind Aushängeschilder der bayerischen Kulinarik. Hier werde die Tradition in Sachen Essen besonders gelebt, heißt es in der Begründung der Jury. Das Klosterdorf in Ettal wurde 2024 (zum zweiten Mal) erneut zum GenussOrt gewählt.

Klosterdorf Ettal ausgezeichnet - „100 Genussorte Bayern“ Genuss für alle Sinne

Von 300 Bewerbern aus ganz Bayern wurde das Klosterdorf Ettal vom Wettbewerb „100 Genussorte Bayern“ ausgezeichnet.

Gemeinsam mit der Bayerischen Landesanstalt für Weinbau und Gartenbau hat sich das Bayerische Staatsministerium für Ernährung, Landwirtschaft und Forsten auf die Suche nach den 100 Genussorten in Bayern gemacht. 300 Orte, Gemeinden, Städte und regionale Zusammenschlüsse aus ganz Bayern nahmen an dem ausgeschriebenen Wettbewerb teil und präsentierten sich in einem umfangreichen Bewerbungsformular. Das Klosterdorf Ettal überzeugte die Expertenjury mit Vertretern aus Kultur, Kirche, Wissenschaft, Tourismus, Landwirtschaft, Lebensmittelhandwerk, Gastronomie, Verbraucherschutz sowie der Medien und erhielt 2024 im Rahmen einer offiziellen Prämierungsveranstaltung die Auszeichnung von Landwirtschaftsministerin Michaela Kaniber als einer von 100 Genussorten Bayerns.

Schwerpunkte der Ettaler Bewerbung waren die Ettaler Klosterbetriebe mit ihren geschichtsträchtigen Produkten. Dass die Produkte nicht nur in der heimischen Gastronomie wie dem Klosterhotel „Ludwig der Bayer“ genießbar, sondern in Führungen bzw. durch die Likör-Manufaktur des Klosters auch erlebbar sind, ist wesentlicher Teil des Genusssortes und floss in die Bewerbung ein. Pater Johannes Bauer, Cellerar des Ettaler Klosters, sieht die Auszeichnung als tolle Würdigung jahrelanger Arbeit in der Regionalvermarktung. „Die Akteure vor Ort ziehen bei dem Thema an einem Strang, daher freuen wir uns sehr, jetzt Genussort zu sein.“



KLOSTERHOTEL ETTAL
Ludwig der Bayer

Großer Biergarten
 Sonnige Terrasse • Gemütliche Stuben
 Geräumiger Saal für Feiern

Herzlich willkommen an einem Ort „dem Himmel so nah“

Café 1330

Kaffeespezialitäten
 Torten, Snacks, Eis
 Blick auf die Basilika

Klosterhotel Ettal & Café 1330 | 82488 Ettal
 T: 08822 - 9150 | www.klosterhotel-ettal.de



Der ideale Ort für erfolgreiche Tagungen

Im historischen Kloster Ettal, umgeben von der Alpenkulisse und mit modernster Technik ausgestattet, bietet das Tagungszentrum ALPENKLAUSUR acht großzügige Räume mit Platz für bis zu 500 Personen. Komfortable Zimmer und eine exquisite Küche im gegenüberliegenden Klosterhotel runden das Angebot ab.

T: 08822 - 9150 | www.alpenklausur.de



Kunst und Kultur @ Oberammergau
Museum • Passionstheater • Pilatushaus

Passionsspiel • Schnitzkunst • Hinterglasbilder • Sonderausstellungen
Frühgeschichte: Römer & Räter Führungen durch das Passionstheater
Anfragen an: museum@gemeinde-oberammergau.de

Oberammergau Museum | Dorfstr. 8 | 82487 Oberammergau | Tel.: +49(0)8822 32440
www.oberammergauuseum.de

Aktiv rund um Ettal

Die Ammergauer Alpen bieten rund 500 km Wanderwege durch eines der größten Naturschutzgebiete Bayerns - von gemütlichen Panoramawegen wie dem Wiesmahdweg bis zu anspruchsvollen Gipfeltouren wie auf die Hochplatte. Auch der Fernwanderweg Maximiliansweg führt durch die Region.

Ein ebenso großes Radwegenetz verbindet Natur und Kultur, etwa im Graswangtal mit Schloss Linderhof oder beim Kloster Ettal. Für Aktivurlauber gibt es zudem Mountainbike-Trails.

Das Angebot wird ergänzt durch Klettern sowie weitere Aktivitäten wie Nordic Walking, Paragliding, Segway-Touren und Tennis.

Baden im weichen Moorwasser des Soier Sees oder in den spritzigen Fluten der Halbammer, Kanufahren auf der Ammer, Fliegenfischen, Sportangeln oder Stand up paddeln stehen ebenfalls auf dem Programm.

Oberammergau Museum

Das 1910 eröffnete und in weiten Teilen authentisch erhaltene Oberammergau Museum ist eines der ältesten, bedeutendsten und schönsten kulturhistorischen Museen Bayerns. Seit über 500 Jahren wird in Oberammergau geschnitzt und so zeigt die feinsinnige Sammlung vielfältige Ausschnitte der Kunst und des Kunsthandwerks vom 17. Jahrhundert bis in die Moderne.

Der erste Stock des Oberammergau Museums beherbergt berühmte Krippen, - die Historische Kirchenkrippe wurde schon vom kunstliebenden König Ludwig II. bewundert - bunt bemaltes Spielzeug, virtuose Genreschnitzereien, Heiligenfigürchen, Kruzifixe und moderne Bildhauerei schaffen ein Gesamtbild des künstlerischen und handwerklichen Könnens einer Region über mehrere Jahrhunderte. Der Charme der Ungeköstlichkeit der historischen Präsentation überrascht und überzeugt auch im Vergleich mit neu erbauten Museen.

Die Sozial- und Wirtschaftsgeschichte des Dorfes wird ebenso dargestellt wie einzelne Künstlerbiographien.

Den Werkstoff Holz kann man an experimentellen Stationen selbst erforschen.

In der Frühgeschichtsabteilung „Die Römer in Oberammergau“ sehen Sie originale Fundstücke eines rätischen Brandopferplatzes am Döttenbichl (einem Hügel unterhalb des Kofels) aus der Zeit von 100 v. Chr. bis 50 n. Chr.. Darunter befinden sich neben Opfern der einheimisch-rätischen Bevölkerung zahlreiche Angriffswaffen römischer Legionäre. Diese sind die ältesten datierbaren römischen Funde in Bayern.

Wandervorschläge



Altherrenweg:

* nur am Wochenende geöffnet

Schöner Rundwanderweg von Oberammergau nach Unterammergau und zurück über die Romanshöhe mit schönem Blick aufs Ammertal. Von Oberammergau aus schlängelt sich der Weg entlang der Ammer bis Unterammergau. Von Unterammergau auf mittlerer Höhe immer am Waldrand entlang, weiter bis zum großen Parkplatz nahe Laber-Bergbahn in Oberammergau und von dort aus zum Ausgangspunkt zurück. Dabei haben Sie auf dem sanft auf- und absteigendem Weg stets eine schöne Aussicht auf das Naturschutzgebiet Pulvermoos und die Bergwelt der Ammergauer Alpen. Das Berggasthaus Romanshöhe* auf halbem Wege lädt Sie ein zur Rast auf einer schönen Sonnenterrasse. **Siehe Nr. ①**



Ammergauer Wiesmahdweg:

Gemütliche Wanderung von Oberammergau nach Bad Kohlgrub durch die sonnigen Wiesmahdhänge. Seine Fortsetzung bei Unterammergau ermöglicht eine durchgehende Wanderung zwischen Oberammergau und Bad Kohlgrub durch die Wiesen und Weiden zu Füßen von Aufacker und Hörnle. Der 12,2 Kilometer lange Wanderweg beginnt am großen Parkplatz nahe Laber-Bergbahn in Oberammergau und führt durchgehend bis zum Ortsteil Sonnen in der Gemeinde Bad Kohlgrub. Der Weg verläuft auf einer durchschnittlichen Höhe von ca. 950 m. Bei einer Gehzeit von 2,5 Stunden kommt man an vielen Aussichtspunkten mit wunderschönem Blick ins Ammertal und die umgebenden Ammergauer Alpen vorbei. **Siehe Nr. ②**



Sonnenweg:

Gemütliche Wanderung von Oberammergau durchs Graswangtal zum Schloss Linderhof. Die Wanderung beginnt am Bahnhof Oberammergau. Von dort geht es ca. 3 km flußaufwärts entlang der Ammer. Bei der großen Brücke im Naturschutzgebiet Weidmoos führt der Sonnenweg rechts Richtung Linderhof. An der kleinen Teerstraße kurz links gehen, dann rechts Richtung Linderhof. Der Weg führt an den Rambauernhöfen und an Graswang vorbei und weiter auf dem Kohlbachweg. Leicht ansteigend führt der Wanderweg über Wiesen und durch den Wald. Erst kurz vor Linderhof nach dem Gatter geht es links bergab zum Schlosspark hinunter - das Ziel des Wanderwegs, Schloss Linderhof, ist erreicht. **Siehe Nr. ③**

Siehe Übersichtskarte Seite 34 / 35




Durch die Schleifmühlklamm:

Kurze Wanderung durch die Schleifmühlklamm bei Unterammergau. Die Wanderung beginnt am Pürschlingparkplatz in Unterammergau. Von dort aus führt sie entlang der Schleifmühlene durch die Schleifmühlklamm. Vorbei an den ehemaligen Schleifmühlen führt der Wanderweg über mehrere Treppenstufen und Stege zu den sehenswerten Wasserfällen. Über die Schleifmühlene sind auch die Wetzsteinbrüche zu erreichen, die eines von Bayerns schönsten Geotopen sind. Die gut befestigte Forststraße führt wieder zurück zum Ausgangspunkt. **Siehe Nr. ④**



Bergtour - Großer Aufacker:

Das erste Teilstück verläuft über den beliebten „Altherrenweg“ bis zum markierten Einstiegspunkt zum Großen Aufacker. Über teilweise steile Serpentinaugenwindet sich der Pfad hinauf zum Gipfel, der mit einer traumhaften Aussicht auf Oberammergau auf Sie wartet. Zum jährlichen Ludwigfeuer werden hier zu Ehren des Märchenkönigs Bergfeuer entzündet. Hinab geht es über breitere Wege durch den Bergwald zur Panoramagaststätte Romanshöhe* wo Sie einkehren und den Blick über das Ammertal schweifen lassen können. Zurück zum Ausgangspunkt wandern Sie wieder über den „Altherrenweg“. **Siehe Nr. ⑤**



Bergtour - Brunnenkopf:

Der Brunnenkopf-Aufstieg beginnt am Linderhofer Parkplatz und führt auf bezeichnetem Waldweg in etlichen Kehren auf die Höhe des Pürschlingkamms. In der oberen Hälfte eröffnen sich Durchblicke zu den waldreichen Ammergauer Gipfeln. Eine ebenso wildgesegnete Gegend, die sich nach wie vor als privilegiertes Jagdrevier behauptet. Nachdem der Hauptteil der Bergtour geschafft ist, geht es links hinüber zur bewirtschafteten **Brunnenkopfhütte**. Hier könnte man bei einer ausführlichen Brotzeit die Tour bereits beenden, weil die Aussicht schon eindrucksvoll genug ist. Wer aber noch zum Gipfel will, nimmt noch den kleinen Gipfelstock (1718 m) in Angriff, der nach weiteren 20 Min. und auf einem zuletzt seilgesicherten Felssteig bezwungen ist. **Siehe Nr. ⑥**



ALTENAUER DORFWIRT
So lebt sich's gut.

Frank Eigen
Obere Dorfstr. 19 · 82442 Altenau
Telefon: 0 88 45 / 7033999
info@altenauer-dorfwirt.de
www.altenauer-dorfwirt.de

Herzlich willkommen im ALTENAUER DORFWIRT
Direkt am Bodensee-Kunigsee Radweg

E-Bike Ladestationen vorhanden

Wir bieten Ihnen:

- saisonal und regionale bayerische Küche (vom Chef persönlich für Sie frisch zubereitet)
- Hochwertige, komfortable Gästezimmer mit Dorfwirtfrühstück
- Dorfsaal für Hochzeiten, Geburtstage und andere Veranstaltungen geeignet

IHR PARTNER FÜR TAGUNGEN & PRIVATE FEIERN
Gerne erstellen wir Ihnen ein individuelles Angebot!



AURA HOTEL
Saulgrub gGmbH
www.aura-hotel.de

- Restaurant & Bierstüberl täglich zum Einkehrschwung geöffnet
- Kulinarische Themenabende, Konzerte und vieles mehr
- Kegelbahn auf Reservierung
- Barrierefrei Urlauben und Tagen im Ammertal
- 69 helle Zimmer mit Bergblick, Fitnessräume, großer Park, separates Seminarhaus

Alte Römerstraße 41-43 · 82442 Saulgrub · Tel. 08845 / 99-0

FLEISCH-, WURSTWAREN UND EIER DIREKT VOM HOF



HOFLADEN
GUT ACHELESCHWAIG

FAMILIE SIMON FISCHER
ACHELESCHWAIG 2 · 82442 SAULGRUB · KONTAKT: 0174/5151462

ÖFFNUNGSZEITEN:
FR. + SA. 09:00 – 17:00 UHR, VON JANUAR BIS MÄRZ
SA. NUR BIS 13:00 UHR GEÖFFNET · WARENAUTOMAT 24h!

Altenau EIN DORF WIRD WIRT

Vor vielen Jahren schloss das ehemalige Gasthaus "Zur Post" in Altenau seine Türen. Im Dorfzentrum des 600-Seelen-Ortes gab es lange Zeit keine Gastwirtschaft mehr. Im Frühling 2013 haben die Altenauer Bürger das Problem am Schopf gepackt und setzten alle Hebel in Bewegung um mit einer neugegründeten Genossenschaft das Gasthaus wieder aufleben zu lassen. Die Aktion fand der Bayerische Rundfunk so spannend und berichtete begleitend über das Projekt „Ein Dorf wird Wirt“.

Seit August 2014 hat Altenau wieder seine eigene Wirtschaft. Das Gasthaus „Altenauer Dorfwirt“ lädt ein zur Einkehr und auch Übernachtung sind hier seit dem möglich.

Saulgrub

Eingebettet in den Naturpark Ammergauer Alpen liegt die Gemeinde Saulgrub mit seinen Ortsteilen **Altenau** und **Wurmansau**. Ein besonderes Naturerlebnis bei Saulgrub bietet die **Scheibum**. Hinter dem geheimnisvollen Namen verbirgt sich der Durchbruch der Ammer, der man hier freien Lauf gelassen hat. Mal windet sie sich leise, mal bricht sie sich in all ihrer Wildheit Bahn durch eine 70 m tiefe Schlucht. Auch die **Fatimakapelle** auf einem Höhenrücken in Saulgrub ist ein kleines Schmuckstück und einen Besuch wert. Von dort oben überblickt man das ganze nördliche Ammertal.

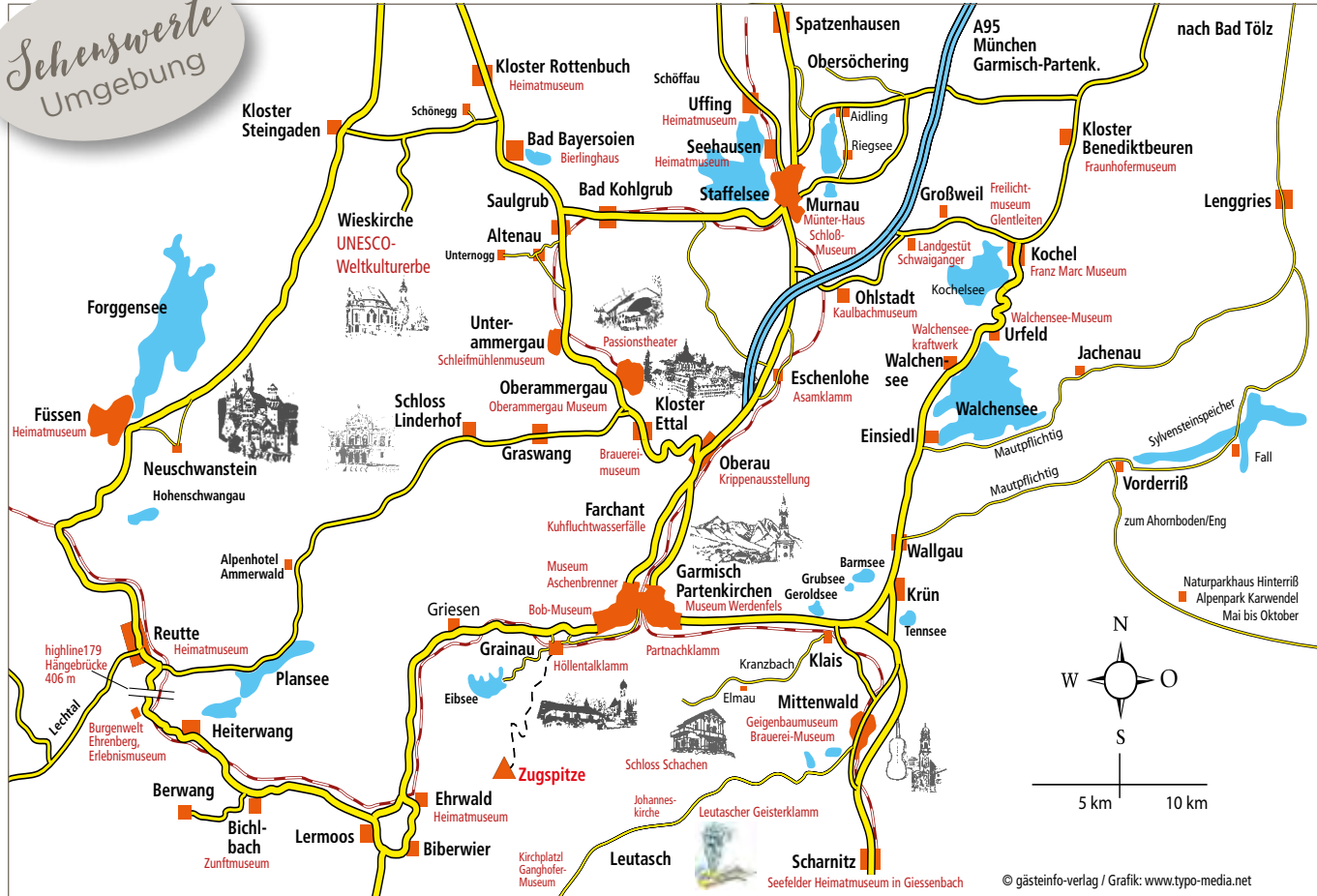
Kurz vor der Ortseinfahrt Saulgrub befindet sich – umgeben von einem ca. 60.000 qm großen Park – das **AURA-HOTEL**. Das Hotel ist ganz auf die Bedürfnisse seiner Gäste eingestellt. Es ist besonders spezialisiert für die Erholung und Regeneration für blinde und sehbehinderte Menschen.

Gut Acheleschwaig HOFLADEN

Als Landwirte hat sich Familie Fischer entschlossen, die Produkte aus der Ammenkuh- und Schafherde direkt zu vermarkten. Die Tiere stehen nur im Winterhalbjahr in großzügigen Laufställen. Die Schweine und das Geflügel verbringen den Winter auf Stroh ebenfalls im Stall. Den Rest des Jahres sind sowohl Stier, Kühe, Kälber, Ochsen und Jungvieh als auch die Schafe auf den Weiden. Das Geflügel und die Schweine genießen den Sommer rund um den Hof.

Da die Familie Fischer am Kulturlandschaftsprogramm teilnimmt, wird nur natürlich gedüngt und auf Kunstdünger generell verzichtet.







Die Produkte vom Hof werden im eigenen Hofladen verkauft. Der Warenautomat steht rund um die Uhr für Sie bereit.

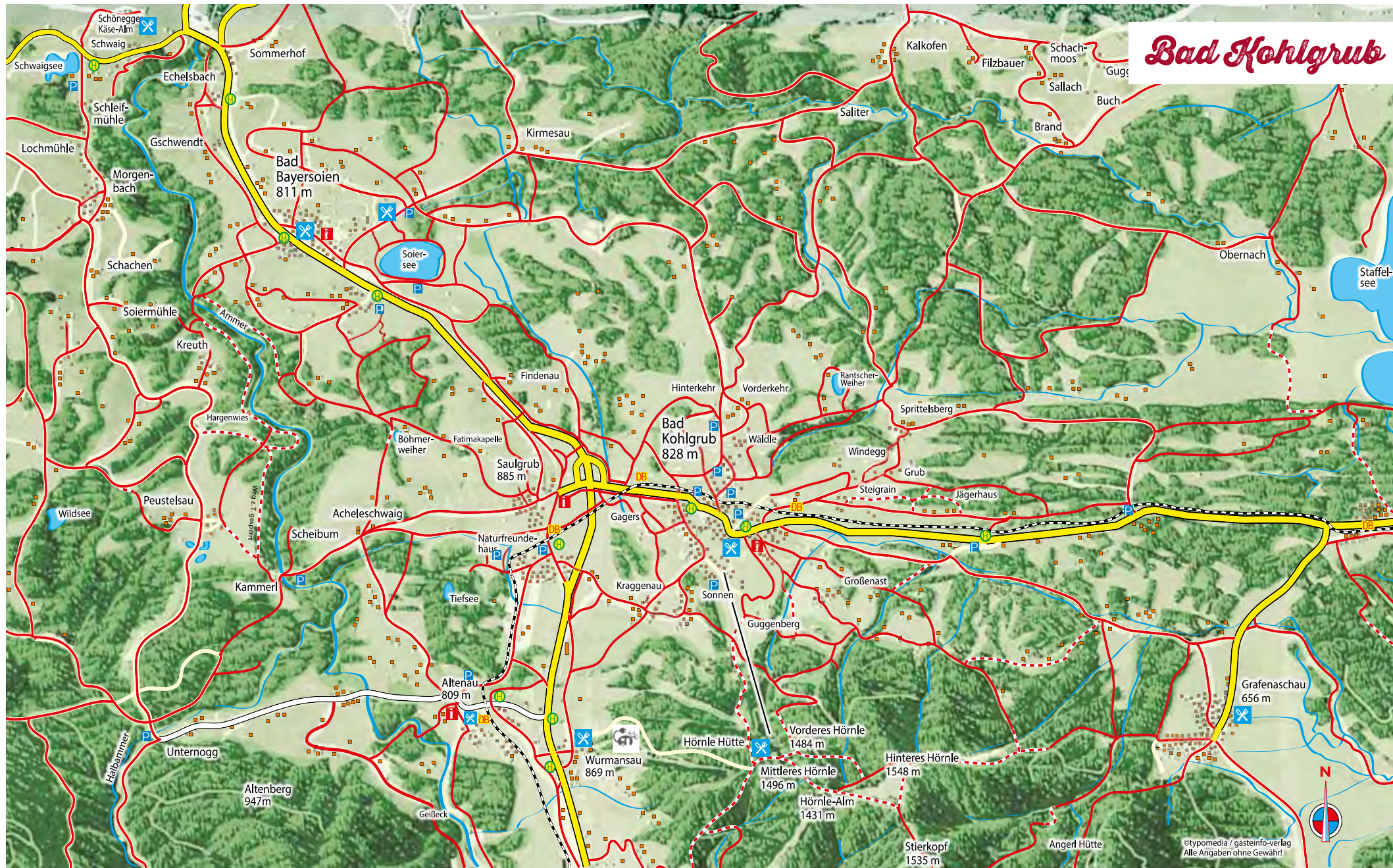


Sehenswerte Umgebung

Map showing locations: Kloster Rottenbuch, Kloster Steingaden, Bad Bayersoien, Saulgrub, Altenau, Unterammergau, Oberammergau, Schloss Linderhof, Füssen, Neuschwanstein, Reutte, Heiterwang, Berwang, Bichlbach, Lermoos, Biberwier, Ehrwald, Zugspitze, Grainau, Griesen, Farchant, Garmisch-Partenkirchen, Mittenwald, Leutasch, Scharnitz, Wallgau, Krün, Einsiedl, Walchensee, Walchenseekraftwerk, Walchensee-Museum, Jachenau, Vorderriß, Zumboden/Eng, Naturparkhaus Hinterriß, Alpenpark Karwendel, Mai bis Oktober.

Scale: 5 km, 10 km. © gästinfo-verlag / Grafik: www.typo-media.net

| | | | | | |
|---|------------------------|---|------------------------|---|-------------------|
|  | Schloss Neuschwanstein |  | Wieskirche |  | Kloster Ettal |
|  | Füssen |  | Garmisch-Partenkirchen |  | Schloss Linderhof |



Bad Kohlgrub



BE

sehenswert.optik

Brillen • Mode • Schmuck
Accessoires uvm.

JETZT NEU! Wir sind umgezogen!
Hauptstr.22, 82433 Bad Kohlgrub
Tel. 08845 / 7033717



FRANK
Obst & Gemüse

- > Das Geschäft für Obst, Gemüse und Feinkost
- > Große Auswahl an Bioprodukten
- > Regionale Spezialitäten
- > Spirituosen und Weine
- > Fachkundige und freundliche Beratung

Groß- & Einzelhandel

Hauptstraße 35
82433 Bad Kohlgrub
Tel. 0 88 45 - 290 · Fax 75 105



N CAFE

Ein Café der Freude.

Geöffnet Sonntag
von 09:00 bis 17:00 Uhr

**Frühstück, Lunch,
Kuchen & Kaffee**

Reservierungen per Anruf
oder WhatsApp unter
0170 9589913

Mühlstraße 1 • Bad Kohlgrub • Im Sebalduß



Bad Kohlgrub



Blick über Bad Kohlgrub, Bild: © Naturpark Ammergauer Alpen - Anja Lieberherr

Über sieben Weiler dehnt sich Bad Kohlgrub aus, drei Höhenlagen nimmt der Ort mit seinen prächtigen Bauernhäusern ein. Das Dorf eröffnet Ausblicke, wie sie schöner nicht sein könnten: auf der einen Seite zeigen die Alpen ihre volle Präsenz, in der anderen Richtung erstreckt sich die hügelig grüne Voralpenlandschaft mit zahlreichen Rundwanderwegen und Seen.

Mit traditionellem bayerischen Charme in Architektur und Lebensstil, mit Bauerntheater, Trachten und Festen, mit urtümlich alten Häusern und geranienüberwucherten Balkonen hat das Moorbad seinen dörflichen Charakter bewahrt.

Die seit 1871 gewachsene Kurtradition und das nachhaltig gewonnene, dickbreiige **Bergkiefernmoor**, von dem die Einheimischen sagen, es sei die „Schwarze Daune“, hat den Ort über Jahrzehnte zu einer der ersten Adressen bei Heilungs- und Erholungssuchenden gemacht - ein Garten Eden für Gesundheit und ganzheitliches Leben. Direkt vor Ort wird das wertvolle Naturheilmittel gewonnen, das im Moorkurort angewandt wird.

Aktiv sein in Bad Kohlgrub



Hörnle, Bild: © Naturpark Ammergauer Alpen - Gert Krautbauer

Sportlichen Ausgleich findet man am **Hausberg Hörnle**, der gleich mit vier Gipfeln aufwarten kann. Dem **Zeitberg**, direkt neben der Bergstation für alle, die lieber mit dem Sessellift in luftige Höhen schweben, statt auf 1404 m zu wandern, das **Vordere**, das **Mittlere** und das **Hintere Hörnle**. (Die Hörnlebahn wird gerade generalsaniert und voraussichtlich Ende Mai 2026 wiedereröffnet). Die Sitz-, Spiel- und Ruhemöbel, die sich auf dem Gipfelrundweg verteilen, sind der ideale Platz für eine Auszeit vor traumhafter Alpenkulisse. Die Sonnenbrille von **Sehenswert** darf hier nicht fehlen. Wie wäre es mit einem leckeren Frühstück, Kaffee und Kuchen bei **N Cafe im Haus Sebaldu**s oder mit hausgemachten Köstlichkeiten „süß und salzig“ im **Cafe Wohlig** - auch zum Mitnehmen! Feine Weine, Snacks und frisches Obst holen Sie bei **Feinkost Frank**. Und den Abend können Sie im **Wirtshaus Adam & Eva** kulinarisch bei saftigen Ripp'n und hausgemachten Burgern ausklingen lassen.

Tourist-Information Bad Kohlgrub

St.-Martin-Str. 2, Tel. 08822/922740, www.ammergauer-alpen.de

S'Wirtshaus Adam & Eva

Tradition trifft Geschmack - frisch in Bad Kohlgrub



Neu eröffnetes Wirtshaus mit herzhaften bayerisch-tschechischen Spezialitäten - von saftigen Ripp'n & Schweinerippen über hausgemachte Burger bis zu klassischen Schmarkerln. Ein Ort zum Genießen.

- ✓ Authentische Küche - frisch & hausgemacht
- ✓ Perfekt für Mittag & gemütliche Abende

- ✓ Spezialitäten wie Ribs & böhmische Küche
- ✓ Di-So 11:00-22:00 Uhr - Mo Ruhetag

Jetzt vorbeikommen regionale Spezialitäten erleben!

📍 Hauptstraße 17, 82433 Bad Kohlgrub | Tel. 0176 89 017894 | 📷 instagram: @swirtshaus_adam_und_eva

CAFÉ wohlig

Hauptstr. 11, Bad Kohlgrub

Hausgemachte Köstlichkeiten.
Wohlige Produkte.
Zum Genuss vor Ort oder zum Mitnehmen.

Öffnungszeiten:
täglich 10:00 - 18:00 Uhr
Dienstag Ruhetag

Telefon: 08845 1042
Web: cafewohlig.de
Mail: hallo@cafewohlig.de
Instagram: @cafewohlig



Aktuelles siehe Homepage



Neubesohlung Deiner alten Schuhe

Flip-Flop und Haushaltsschuhe nach Maß

Einlagen nach Maß

bei fast allen Schuhen möglich
Vorher  Nachher 

Werkstätte für Fußgesundheit
Ludwigstr. 27 • Bad Bayersoien
Tel. 08845 - 9146
Mo. bis Fr.: 9 - 12 Uhr und 14 - 18 Uhr
Mi. Nachmittag geschlossen
Rheumaklinik Oberammergau:
Di. 10 - 12 Uhr und Do. 14 - 16 Uhr

Orthopädeschuhtechnik
100% Schwarzarbeit
Benjamin Schwarz • Bad Bayersoien

Schuhreparatur • www.orthopaedieschwarz.de • Schuhverkauf

Bad Bayersoien

Am Eingangstor zum Naturpark Ammergauer Alpen im südlichen Pfaffenwinkel, liegt wunderschön eingebettet in die Voralpenlandschaft der Kur- und Ferienort Bad Bayersoien. Romantisch, farbenfroh und voller Lebensfreude präsentiert sich Bad Bayersoien dem Besucher als eines der jüngsten Moorheilbäder Bayerns. Landschaftlich reizvoll zwischen blumigen Wiesen und Mooren am malerischen Soier See gelegen, ist der Ort ein beliebtes Ausflugsziel für alle. Er gilt als einer der wärmsten Badeseen Südbayerns, da er sehr flach ist und der dunkle Grund die Sonne stark aufnimmt. Rund um den See finden sich auch zahlreiche Freizeitangebote: ein Vogellehrpfad, ein Moorlehrpfad oder der Barfußparcours.

Auf sechs Schautafeln entlang des rund 2 km langen Vogellehrpfades am Panoramaweg erfährt man alles über die Vogelwelt am Soier See. Der Clou: Mit einem speziellen „TING“-Stift, den man sich in der Tourist-Information Bad Bayersoien kostenlos ausleihen kann, kann man die Vogelwelt auch erklingen lassen.



Auf dem Moorlehrpfad wird die Entstehung und Bedeutung des Bergkiefernmoos für die Region anschaulich erklärt und kann im Moortretbecken auch selber ausprobiert werden. Genauso wie der Weg über eckige Kiesel, feinen Sand, kantiges Rindenmulch oder glatte Baumstämme. Dies sind nur vier beispielhafte Elemente, mit denen die Fußsohlen auf dem 1,8 km langen Barfußparcours rund um den Soier See konfrontiert werden.

Bad Bayersoien ist auch Ausgangspunkt einfacher Wanderungen zu sehenswerten Naturschauspielen und kulturellen Sehenswürdigkeiten. Mehrere Stationen des Meditationsweges Ammergauer Alpen sind bequem von Bad Bayersoien aus zu erreichen. Wanderungen zur Scheibum bei Saulgrub, Kloster Rottenbuch und die Wieskirche dürfen bei keinem Aufenthalt fehlen. Bei der Rückkehr lassen Sie sich kulinarisch im **Gasthof zum Weißen Roß** verwöhnen.

Sollten Sie Ihre Wanderschuhe vergessen haben, so schauen Sie bei **Orthopädie-Schuhtechnik Schwarz** vorbei (Ludwigstr. 27), hier gibt es den passenden Schuh für Jedermann.

Tourist-Information Bad Bayersoien
Dorfstr. 45, Tel. 08822/922740
www.ammergauer-alpen.de



© Ammergauer Alpen GmbH - Simon Bauer Photography



© Naturpark Ammergauer Alpen - Dietmar Denger

WOCHEN DER Militärmusik 2026
Landkreis Garmisch-Partenkirchen

18.05 - 21.05.26

QR Code

Gasthof zum Weißen Roß
Das Haus mit Tradition seit 1907 - „beim Spez“

Erholung, Erlebnis & Kulinarik
Urlaub mittendrin...
zw. Ammergauer Alpen & Pfaffenwinkel
Panorama-Saal für Feierlichkeiten bis 130 Personen

G*** Klassifizierte Gästezimmer teilweise mit Balkon FeWo's & Apartments mit Süd-Balkonterrasse

ca. 250 Erlebnisse
Kostenlos! Bergbahnen, Kultur, Freizeit

KONIGS CARD PARTNER

Familie Echtler * Dorfstraße 20 beim Marienbrunnen * 82435 Bad Bayersoien am See
Tel. 08845-74020 * facebook-@beimSpez* info@gasthof-zum-weissenross.de * www.gasthof-zum-weissenross.de

Schloss Linderhof

seit 2025 UNESCO-Welterbe

Traumhaft und einzigartig, nur etwa 12 km von Ettal entfernt erstrecken sich die fantastischen Gartenanlagen von Schloss Linderhof. Von dem 1872 im Stil des Neo-Rokoko fertig gestellten Schlosses wird berichtet, dass es das Lieblingsschloss des **Märchenkönigs Ludwig II.** gewesen sei – lag es doch in der stillen Bergesamkeit seiner geliebten Ammergauer Alpen. Es war das einzige Schloss, das er noch selbst bewohnte und bis zu seinem Tode fortwährend umbauen ließ.

Wie die anderen Schlösser König Ludwig II. boten auch Schloss Linderhof und seine Parkbauten die Möglichkeit, wann immer er wollte, andere Welten zu bereisen. Die Sehnsucht nach fantastischen Welten wird wohl am besten in der **Venusgrotte** Linderhof sichtbar. Diese künstliche Tropfsteinhöhle wurde 1876/77 errichtet. Im Zentrum des Raumes liegt ein künstlich angelegter, beheizbarer See, der einen großen Teil der Grotte einnimmt. Gemeinsam mit den umgebenden Stalaktiten, einem Wasserfall, einem großen Wandgemälde und wechselnden Lichteffekten entfaltet er in der Höhle eine einzigartige Wirkung. Seit 2025 ist sie nach mehr als 10-jährigen Renovierungsarbeiten wieder geöffnet und kann im Rahmen einer Führung besichtigt werden.



Museum Werdenfels

Das Landkreismuseum Garmisch-Partenkirchen

Das Museum Werdenfels zeigt Typisches und Überraschendes, Kulturgeschichte, Kunst und Traditionen des Landkreises Garmisch-Partenkirchen, um das Wissen um Land und Leute zu bewahren. Es ist eines der bedeutendsten, regionalen, kulturhistorischen Museen in Bayern.

Imitten der Historischen Ludwigstraße steht das 1747 erbaute Kaufmanns- und Handelshaus „Zum Schlamp“, das als einziges den großen Marktbrand von 1865 überstanden hat. Funde im Kellergewölbe verweisen auf eine Bebauung seit dem 12. Jahrhundert. Seit 1973 ist hier das 1895 begründete Museum Werdenfels untergebracht, nachdem die Sammlungen für den 1925 errichteten ersten Museumsbau zu umfangreich geworden sind.

Ein Schwerpunkt der Dauerausstellung ist das 17., 18. und 19. Jahrhundert. Wie wohnte man damals? Wie zog man sich an? Wie arbeitete man? Wie gestaltete man sein Leben? Es gibt viel zu entdecken.

Museum Werdenfels, Ludwigstr. 47,
82467 Garmisch-Partenkirchen

Unterammergau

Kunstvoll bemalte Bauernhäuser prägen das Ortsbild von Unterammergau. Dank vieler Ferienwohnungen, zahllosen Aktivitäten (wie Wanderungen und Radtouren) und einem Streichelzoo am Steckenberg, ist das Dorf besonders für Familienurlaub geeignet.

Unterammergau war über Jahrhunderte geprägt durch das alte **Handwerk der Wetzsteinmacherei**: Die Unterammergauer Wetzsteine zum Schärfen von Sensen und Sichel waren über Jahrhunderte ein begehrtes Produkt aus dem Ammertal, das bis Russland, Italien oder Ungarn transportiert wurde. 2011 – sechs Jahre nach dem Tod des letzten Wetzsteinmachers – wurde in der romantischen Schleifmühlklamm eine der ehemals rund 50 Schleifmühlen als Schaumühle liebevoll restauriert, um das alte Handwerk so wieder für Alt und Jung erlebbar zu machen! Geschichtsinteressierte und kleine Forscher erkunden daher im Wetzsteinmuseum die Geschichte der „Stoaheigler“, wie die Wetzsteinmacher vor Ort genannt werden, und begeben sich danach ins Geotop Wetzsteinbrüche, um selbst nach Steinen zu suchen.

Ein besonderes Erlebnis ist auch die traditionelle Pferdewallfahrt – der sogenannte **Leonhardritt**, der immer am letzten Sonntag im Oktober

museum werdenfels
DAS LANDKREISMUSEUM GARMISCH-PARTENKIRCHEN

Kunst der unterschiedlichen Empfindungen

Loreck (1898-1991)
Buchner (1909-1972)
Cavael (1898-1979)

12.2. - 7.6.2025

www.museum-werdenfels.de

Ausschnitte: Rolf Cavael, No. 5/123, 1959; Hans-Otto-Buchner, Silba, 1970; Carl-Ludwig Loreck, Mein Garten, 1953
Fotos: Museum Werdenfels, Valentina Samus | Gestaltung: Andrea Song

stattfindet. Die vielen Wanderwege von Unterammergau aus z. B. auf den **Pürschling** mit dem August-Schuster-Haus oder den **Teufels-tättkopf** lassen Ruhe und Natur pur genießen.

Genießen Sie doch mal bayrisch regionale Küche mit mediterranen Flair beim **Ratscherwirt (Gasthof Stern)** in der Dorfmitte, oder die internationalen Spezialitäten im **Restaurant Hieronymus** am Weiherweg.

Informationen: Tourist-Information Unterammergau, Dorfstr. 23, Tel. 08822/922740, www.ammergauer-alpen.de



Freilichtmuseum Glentleiten feiert 50. Geburtstag!



Ein halbes Jahrhundert gelebte Geschichte! Feiern Sie mit uns an den *Feiertagen* mit tollen Mitmachaktionen, dem großen *FestWochenende* im Juni und erleben Sie besondere Aktionen und neue Einblicke. glentleiten.de



Freilichtmuseum
Glentleiten

bezirk oberbayern



Die Einkehr
für Rädler, Wanderer
und Motorradfahrer

Direkt neben der Loisachbrücke in Eschenlohe – mit Sonnenterrasse und herrlichen Blick auf die Berge. **Bayer. Spezialitäten, Brotzeiten aus der hauseigenen Metzgerei (mit Ladengeschäft), Café und hausgemachten Kuchen. Durchgehend warme Küche. Gästezimmer mit reichhaltigem Frühstücksbuffet. Dienstag Ruhetag**

M. Reiter | Loisachstr. 1 | 82438 Eschenlohe
Tel. 08824/210 | hotel-zur-bruecke.eschenlohe@t-online.de
www.bruecke-eschenlohe.de

50 Jahre Glentleiten - Jubiläum

Abenteuer für Groß und Klein seit 1976

Willkommen an einem Ort, an dem Geschichte lebendig wird! Das Freilichtmuseum Glentleiten vor den Toren Münchens bietet einzigartige Einblicke in das Alltagsleben vergangener Generationen: In fast 70 original erhaltenen historischen Gebäuden kann man hautnah erleben, wie im ländlichen Oberbayern gewohnt, gelebt und gearbeitet wurde.

In den Museumsgärten gedeihen alte Obst- und Gemüsesorten und auf den Weiden muhen, meckern und schnattern seltene historische Nutztierassen. Beim Bummeln über das weitläufige Gelände lassen sich atemberaubenden Ausblicke auf Berge und Seen genießen. Wie duftet frisch gebackenes Holzofenbrot? Wie bringt der Schmied das Eisen zum Glühen und der Wetzsteinmacher seine Steine in Form? Bei täglichen Vorführungen erwacht altes Handwerk zu neuem Leben. Und gerade für Kinder gibt es viel zu entdecken: Ob abenteuerliche Detektivgeschichten, ob Mitmachaktionen oder Plantschen am Wassererlebensplatz: im Freilichtmuseum Glentleiten wird jeden Tag geforscht, erzählt, gewerkelt, gespielt und gelacht – vor allem auch in den Ferien! Nach so vielen Eindrücken ist eine kleine Stärkung in der Glentleitner Gastronomie das Richtige. Und wer sein eigenes Picknick dabei hat, findet überall im Museumsgelände idyllische Plätze.

Übrigens: Das Freilichtmuseum feiert dieses Jahr seinen 50-zigsten Geburtstag mit einem großen Jubiläumsprogramm. Feiern Sie mit!

Öffnungszeiten: 19. März – 8. November 2026

März, April, Mai, Oktober, November: Di-So: 10:00 - 17:00 Uhr,
an Feiertagen auch montags geöffnet.

Juni bis September: täglich 9:00 -18:00 Uhr

Eschenlohe

im Loisachtal

Lieulich eingebettet liegt der Ort zwischen Ester- und Ammergebirge. Das Tal weitet sich südlich der Loisach ins Pfrühlmoos, nördlich ins Eschenloher Moos. In Ortsnähe lassen sich etliche Sehenswürdigkeiten „erwandern“. So der Vestbühl, erreichbar in einer Viertelstunde südlich des Ortes. Oben, wo einst die Burg Eschenlohe den Zugang ins obere Loisachtal beherrschte, steht die Nikolaus-Kapelle aus dem Jahre 1628, Kreuzweg von 1885. Hier betritt man geschichtsträchtigen Boden, denn die Grafen von Eschenlohe verfügten über die Grafschaft Partenkirchen und Mittenwald, die Burg Werdenfels, Güter im Gebiet um Murnau,



Eschenlohe, Bild: Silvia Wasserthal

am Staffelsee und Besitzungen im Inntal sowie Südtirol. Berthold III., erstmals 1246 urkundlich erwähnt, verkaufte nach und nach alle seine Liegenschaften an die Bischöfe von Augsburg und Freising. Der Bau der Pfarrkirche St. Clemens datiert 1764/65, wobei das Gotteshaus auf einer früheren gotischen Kirche errichtet wurde, deren Bauzeit um das Jahr 1420 vermutet wird. Der Grundriss der vermutlich von Joh. Michael Fischer, Barockbaumeister, entworfenen Kirche ist ein im bayer. Oberland selten zu findendes Achteck.

Sehenswert auch die „**Sieben Quellen**“, eine halbe Stunde südlich des Ortes. Das Wasser tritt direkt am Bergfuß aus und bildet den Mühlbach am Rande des Pfrühlmooses.

Ein Naturschauspiel bietet sich in der **Asamklamm** dar, ragen doch im hinteren Teil die Felswände 40 Meter senkrecht empor, abgesehen von der abwechslungsreichen eineinhalbstündigen Wanderung, die auch einen Blick aus dieser Höhe vom Klammsteg aus hinunter in das Bachbett der Eschenlaine ermöglicht. Unübersehbar ist das Heldenkreuz, 1 Std. oberhalb Eschenlohes. An diesem Aussichtspunkt wird jährlich eine Messe für die Kriegsgefallenen gelesen.

Kulturelles Leben hat seine eigene Identität bewahrt, Tradition und Brauchtum sind lebendig geblieben. Das spiegelt sich in den zahlreichen mit Liebe und Sorgfalt vorbereiteten Veranstaltungen und Festen wieder, unter anderen bei Waldfesten, Bauertheater und Umzügen.

Für Berg-, Rad- und Wandertouren bieten sich hier viele Möglichkeiten. Wer die Liebe zur herrlichen Bergwelt und den Wunsch nach Erholung hat, verbringe die Urlaubstage z.B. im **Wengerer-Hof**, Wengen 1. Einkehrmöglichkeiten sind z.B. das **Gasthaus Zur Brücke**, direkt an der Loisachbrücke.

Tourist-Information, 82438 Eschenlohe, Murnauer Str. 1,
Tel. 08824/8228, www.eschenlohe.de



Alpenhotel
Wengerer Hof
garni

ESCHENLOHE



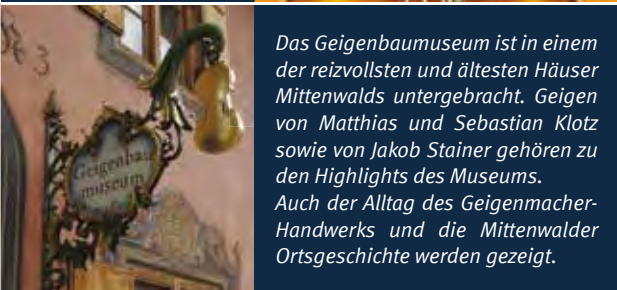
Doppelzimmer

Aufenthaltsraum

Liebe Gäste, im oberbayerischen Ambiente heißen wir Sie herzlich willkommen. Unser Alpenhotel Wengererhof – ein Haus der Ruhe und Entspannung – eingebettet in freier Natur, zwischen Wald und Wiesen bringt Ihnen Freude und Erlebnis zu JEDER JAHRESZEIT.

Wir freuen uns auf Sie!
Licht Ihre Familie Mangold

Wengen 1 · 82438 Eschenlohe (zwischen Murnau und Ga.-Pa.)
Tel. 08824-92030 · www.alpenhotel-wengererhof.de
alpenhotel-wengererhof@t-online.de

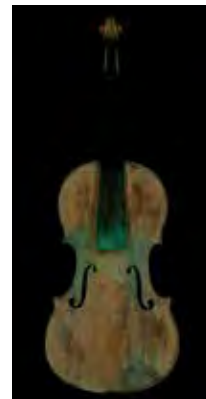


Das Geigenbaumuseum ist in einem der reizvollsten und ältesten Häuser Mittenwalds untergebracht. Geigen von Matthias und Sebastian Klotz sowie von Jakob Stainer gehören zu den Highlights des Museums. Auch der Alltag des Geigenmacher-Handwerks und die Mittenwalder Ortsgeschichte werden gezeigt.

Öffnungszeiten: Dienstag - Sonntag · montags geschlossen
In der Hauptsaison: 10 - 17 Uhr · Nebensaison: 11 - 16 Uhr
Ballenhausgasse 3 · D-82481 Mittenwald · Tel.: 08823 25 11
www.geigenbaumuseum-mittenwald.de



Mittenwalder Geige aus der Pietà (Inv.-Nr. 3), IRFC-Aufnahme



Giovanni Grevenbroch: Musizierende Waisenmädchen
Nachweise: © Istituto Provinciale per l'Infanzia "S. Maria della Pietà"



Wolfgang A. Mozart und David Garrett spielten Mittenwalder Geigen. Die Violinen sind weltweit ebenso begehrt wie Ausbildungsplätze an der Fachschule für Instrumentenbau. Um 1684 brachte der Mittenwalder **Matthias Klotz** den damals neuen Cremoneser Geigenbaustil aus Italien mit in seine bayerische Heimat. Das 1930 gegründete Geigenbaumuseum entführt Sie in die Welt des Streich- und Zupfinstrumentenbaus.

In der „**Schauwerkstatt**“ können Sie dieses althergebrachte Handwerk jeden Freitag Nachmittag ab 14 Uhr „live“ erleben. Werfen Sie einen Blick über die Schulter einer traditionellen Geigenbaumeisterin und verfolgen Sie die einzelnen Arbeitsschritte hautnah mit.

Das „**Klangerlebnis**“ steht im Sommer 2026 ganz im Zeichen der aktuellen Sonderausstellung. Im etablierten und äußerst beliebten Klangerlebnis lauschen Sie den Klängen der Violine von Johannes Dänzl aus dem Jahr 1714 und erfahren dabei alles zu Vivaldi und den Mittenwalder Geigen im Venedig des 18. Jahrhunderts. Das Klangerlebnis findet fast jeden Sonntag um 16:00 Uhr statt. Die Termine finden Sie auf unserer Internetseite: www.geigenbaumuseum-mittenwald.de

Im Laufe des 18. Jahrhunderts wurden zahlreiche Violinen „deutscher Herkunft“ für die Waisenkinder („figlie di choro“) im Ospedale della Pietà erworben, einige davon direkt von Antonio Vivaldi (1678 bis 1741). Die **Sonderausstellung „Antonio Vivaldi und die Mittenwalder Geigen in der Pietà“** feiert eine Entdeckung: Im Jahr 2021 wurde wissenschaftlich belegt, dass vier der noch erhaltenen zwölf Violini di Vivaldi aus Mittenwald stammen. Vivaldi führte als Instrumentallehrer und Komponist die Instrumentalmusik als eigenständiges Genre in der Pietà ein. Bei der Überlieferung der im Original verloren gegangenen Kompositionen Vivaldis kommt diesen Instrumenten ebenso große Bedeutung zu: Die figlie di choro spielten auch nach Vivaldis Tod über Jahrzehnte dessen Kompositionen unter der Leitung seiner bester Schülerin Anna Maria auf den Mittenwalder Geigen und sicherten so Vivaldis Musik für die Nachwelt. Die Ausstellung entführt Sie in die Lagunenstadt, präsentiert neben dem kulturhistorischen Kontext die spektakulären Ergebnisse der wissenschaftlichen Untersuchungen der Violini di Vivaldi und setzt diese in Beziehung zur eigenen Sammlung, darunter der Geige von Johannes Dänzl aus dem Klangerlebnis.

Erlebnis Karwendel

Rund um die Bergstation

Wer hoch hinaus will, sollte die Karwendelbahn besuchen und sich in nur weniger als 10 Minuten auf 2244 in Höhe befördern lassen. Das befreit und bietet bei guter Sicht traumhafte Ausblicke und ein unvergessliches Erlebnis.

Die tourismuserprobte, bergreiche und bergsteigeraffine Region im Karwendel hat verschiedene Wanderrouten und Klettersteige im Angebot, von einfach bis schwer, die in den Sommermonaten einen Ausflug zum unvergessenen Erlebnis lassen werden.

Oder einfach nur ein Besuch in Deutschlands höchstgelegenen Naturinformationszentrum „Bergwelt Karwendel“, das den Besuchern das Hochgebirge und andere bedrohte Lebensräume näher bringt. Das überdimensionale Riesenferrohr ragt sieben Meter über den felsigen Abgrund Richtung Mittenwald heraus und bietet einen atemberaubenden Blick ins weite Isartal.

www.karwendelbahn.de

Preisinfos, Veranstaltungen, Gruppenpreise unter:
Tel. +49 (0)88 23 / 93 76 76 - 0

Deutschlands höchstgelegene Brauerei

Begeistert und staunend - so sehen wir unsere Gäste am liebsten. Die Karwendelbahn hat für ihre Gäste auf 2244 m Höhe ein echtes Highlight mit Alleinstellungsmerkmal geschaffen. Mit der Fertigstellung der hauseigenen Brauereianlage, der höchsten in Deutschland, können Besucher der Bergbahn nun das „Karwendelbräu“ genießen - als Helles, Hefe und Saisonales. Diesen Genuss gibt's frisch gezapft aus der Brauerei oder als Fässchen zum Mitnehmen.

Die vielen zufriedenen Besucher motivieren das Team der Karwendelbahn AG jeden Tag aufs Neue, ihr Bestes zu geben. Es ist unser Anspruch, auch in Zukunft weiter in die Bahn zu investieren, um den Ansprüchen unserer Gäste auch weiterhin gerecht zu werden. Neue richtungsweisende Projekte sind in Sicht - darauf können sich die Freunde der Karwendelbahn freuen!

Entdecken Sie die höchste Brauerei Deutschlands.
Gratis Brauereiführung - jeden Dienstag 11:15 Uhr & 15:15 Uhr
Seniorentag - ab 60 Jahre (Jeden Dienstag ab 14 Uhr)
Berg- & Talfahrt inkl. Rundblickführung, Kaffee & Kuchen: 44,90 €

TIPP

Karwendel erleben!
Deutschlands zweithöchste Bergbahn 2244m

Karwendel Bahn
MITTENWALD

KarwendelbahnAG, Alpenkorpsstrasse 1, 82481 Mittenwald
www.karwendelbahn.de ■ Folgen Sie uns:

- ▶ grandioser Blick über das Isartal und die Alpen
- ▶ Tagen & feiern auf 2244m
- ▶ idealer Ausgangspunkt zum Wandern und für Klettersteigtouren
- ▶ Deutschlands höchstes Natur-Informationszentrum
- ▶ Berggaststätte und Sonnenterrasse mit bayerischen Spezialitäten, Kaffee und Kuchen

DEUTSCHLANDS HÖCHSTE BRAUEREI

Genießen Sie unser „Karwendelbräu“ frisch gezapft als Helles, Hefe oder Saisonales.

Alpenhotel
Ammerwald



Zwischen Schloss Linderhof und dem wildromantischen Plansee, nur einen Steinwurf hinter der österreichischen Grenze, liegt das **Alpenhotel Ammerwald** – ein Ort für alle, die draußen unterwegs sind und drinnen genießen möchten.

Auf 1.100 Metern Höhe treffen alpine Stille, satte Wiesen und klare Bergluft auf gute Küche mit regionalen Produkten, österreichischen Schmankerln und ausgewählten internationalen Spezialitäten – ehrlich, hochwertig, kraftvoll und mit Liebe zubereitet.

Ob zu Fuß, mit dem Motorrad oder auf der Suche nach einer genussvollen Auszeit – bei uns kehrt man gern ein. Feine Snacks gibt es im Biergarten oder in der Sonne.

Ankommen. Absteigen. Durchatmen. Genießen.
Willkommen im Alpenhotel Ammerwald.

BMW AG Alpenhotel Ammerwald · Ammerwald 1 · 6600 Reutte / Tirol
Telefon: +43 (5672) 78131-0 · Fax: +43 (5672) 78131-200
info@alpenhotel-ammerwald.at · www.ammerwald.at



Garmisch-Partenkirchen **GaPa**
#GaPaTourismus

Die Partnachklamm

„Großes Kino“ für Groß & Klein!
Wilde Wasserfälle, Regenbogen im Sommer und funkelnde Eiszapfen im Winter – Naturgewalt pur.
Lass dich verzaubern!
www.partnachklamm.de



© GaPa Tourismus GmbH, Ian Ehm

Ammerwald

Der **Ammerwald** ist entweder über Ettal, Schloss Linderhof, oder über Reutte/Tirol und dem **Plansee** zu erreichen. Er liegt in 1100 m Höhe in nahezu **unberührter Natur** in einem wunderschönen Bergtal auf halbem Weg zum Plansee. Hier finden Sie Abgeschiedenheit, Ruhe und Entspannung in diesem einsamen Tal, ohne auf Gastlichkeit (**Alpenhotel Ammerwald**) verzichten zu müssen.



Plansee

Die herrliche Landschaft lädt zu schönen und erlebnisreichen Wanderungen ein. Das Alpenhotel Ammerwald bietet auf Anfrage für seine Gäste geführte Wanderungen mit einem ausgebildeten Bergführer ab der Hoteltür an. Falls es etwas sportlicher sein soll, können Sie sich mit Canyoning oder Rafting ein paar Schweißperlen auf die Stirn treiben. Fahrräder können Sie sich gegen Gebühr auch im Hotel ausleihen. Einen Funcourt sowie den Spielplatz finden Sie im Hotelinnenhof. Beides kann von den Hausgästen kostenfrei genutzt werden.

Partnachklamm

Die Familienklamm in Garmisch-Partenkirchen

Die 1912 zum Naturdenkmal erklärte Partnachklamm mit ihren wilden Wasserfällen, Stromschnellen und Gumpen ist auf jeden Fall einen Besuch wert.

Kaum vergleichbar ist dieser Moment, wenn Sie in die Partnachklamm eintreten und von massiven Felswänden umgeben sind. Sie hören das Wasser unter sich rauschen. Wild und unbändig.




Bild: depositphotos.com

Kletterwald

GARMISCH-PARTENKIRCHEN

Der Abenteuer-Hochseilgarten für die ganze Familie.

Der Kletterwald Garmisch-Partenkirchen, direkt oberhalb der **Talstation Wankbahn**, gehört zu den größten Freizeitattraktionen in Garmisch-Partenkirchen. Das 1,5 Hektar große Waldgrundstück präsentiert sich als grandioser Abenteuerspielplatz für Kinder, Erwachsene, Teams und Firmen. 13 verschieden schwere Parcours mit über 130 Kletterelementen laden dazu ein, wieder einmal nach Herzenslust zu kraxeln, balancieren und zu springen. Von niedrigen Parcours in Bodennähe, einfach und verspielt für die Kleinsten, bis hin zu abenteuerlichen Hängebrücken in 17 Metern Höhe, für jeden Abenteurer ist etwas dabei. Lianen, Elefantenbrücke, ein schwebendes Fahrrad, das Riesen-Spinnennetz, ein tanzendes Xylophon und vieles mehr warten darauf, bezwungen zu werden.

Der Kletterwald ist zu Fuß in nur 5 Minuten von der Talstation Wankbahn zu erreichen.

Infos und Buchungen siehe Anzeige links

Flying Fox

VON DER OLYMPIASCHANZE

Die Attraktion in Garmisch-Partenkirchen - Einmal erfahren, wie sich ein Skispringer fühlt - vom Schanzentisch direkt ins **Olympia Skistadion**. Erlebe das atemberaubende Gefühl, das für die Elite der Skispringer an diesem weltberühmten Ort etwas ganz Besonderes ist. Am Start eine wunderbare Aussicht über das Loisachtal.

Du stehst auf der Rampe, rechts die imposante Skisprunganlage, links unten der Turm der Punktrichter. Vor Dir 75m tieferdas Stadion, Menschengruppen schauen gespannt auf Dich. 270 Meter wird Dein Sprung lang sein, mit 70 km/h geht es in die Tiefe.

Kurz nach dem Absprung kannst Du die Höhe genießen, der Blick schweift über den Ort und der Wind pfeift Dir um die Ohren. Du fühlst Dich frei, gleitest dem Ziel rasant entgegen, das Stadion öffnet sich vor Dir, staunende Gesichter blicken Dich an. Nun die Landung, direkt an der Osttribüne hast Du wieder festen Boden unter den Füßen.

Für all jene die sich das zutrauen, Kinder bis 35 kg Körpergewicht zu zweit, Menschen mit und ohne Handicap, Pärchen, reifere Abenteurer, Mütter und Väter und auch Skispringer.

Infos unter www.flyingfox-gap.de.



DER ABENTEUER- HOCHSEILGARTEN MIT ZUGSPITZBLICK
In Garmisch-Partenkirchen oberhalb der Talstation Wankbahn
Oberbayerns größter Kletterwald

GARMISCH-PARTENKIRCHEN FLYING FOX
Im Skistadion

www.kletterwald-gap.de
servus@kletterwald-gap.de
Infotelefon: 0170 - 6 34 96 88
Kinderspielplatz

Täglich geöffnet von Ostern bis November · 13 Parcours mit über 130 Elementen
Freizeitspaß für die ganze Familie! Geeignet für Kinder ab 6 Jahren!
www.kletterwald-gap.de



FLYING FOX
GARMISCH-PARTENKIRCHEN
IM SKISTADION

• DIE ACTION- SEILBAHN •

GARMISCH-PARTENKIRCHEN FLYING FOX

**270 METER LANG!
75 METER HOCH!
70 KM/H SCHNELL!**

Tel. **0170 - 6349688**
WWW.FLYINGFOX-GAP.DE



HAUPTSACHE DRAUSSEN...

mit funktioneller und modischer Bekleidung
aus unserem umfangreichen Sortiment.



Dorfstraße 16
82487 Oberammergau
Tel. 0 88 22/9 40 58
alpenwelt@paulisch.com

Damengröße 34 - 54
Herrengröße S - 5XL
46 - 66



Trachtenliebhaber und Kunden aus
aller Welt schätzen bei Paulisch die
vielen Kreationsmöglichkeiten und
die kompetente Beratung



Hammerschmid
Almsach
Loden Hut
Stockerpoint
Nickel



paulisch

Dorfstraße 5 · 82487 Oberammergau · Tel. 08822.3557
www.paulisch.com · tracht@paulisch.com