

Mai/Juni 2026

Gäste
info
journal®

Murnau

Seehausen, Uffing, Riegsee, Ohlstadt,
Eschenlohe, Schlehdorf, Großweil



Gratis

Aktuelle Veranstaltungen ab Seite 23

Aktuelle Ausstellungen | Bereitschaften

Fahrpläne | Ortsplan | Wichtiges von A-Z...

gaesteinfo-verlag.de

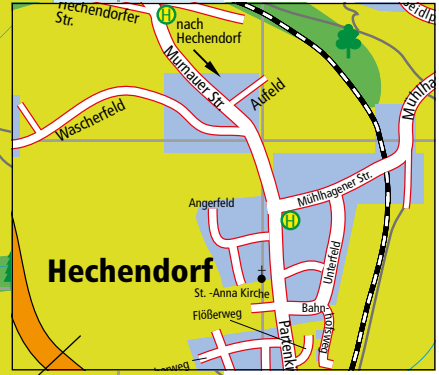


- Adalbert-Stifter-Str. D 1
- Alter Mühlabing, Weg D 3
- Am Arnbach AB 1
- Am Dorfbühl E 2
- Am Dünaberg C 3
- Am Egart C 4
- Am Eichholz DE 3
- Am Fügsee C 1 – 2
- Am Fühopt E 2 – 3
- Am Graswegener B 1
- Am Hang E 2
- Am Kapferberg D 4
- Am Kreuzfeld D 2
- Am Molopark E 4
- Am Mösl D 4
- Am Ock E 2
- Am Osterbühl E 2
- Am Schlagsee D 3
- Am Strandbad A 1
- Angerfeld D 5
- Asamallee D 4

- Färbergasse D 3
- Flößbergweg D 5
- Froschhauser Straße EF 2
- Gabriele-Münter-Platz D 3
- Garhöll B 3
- Garleitenweg E 2
- Längenfeldleite E 2
- Längenfeldweg D 1 u. E 2
- Längenwiese D 3
- Lebzeltergassl D 3
- Lederergasse D 3
- Leinfeld B 1
- Leitenweg E 2 – 3
- Leonhardstr. F 1
- Lindenbergweg D 2 – 3
- Lindenthal D 1
- Lindenthalstraße D 2
- Loisachstraße E 4
- Lüssweg DE 3
- Maria-Antonien-Weg AB 3
- Math. Riegerstraße C 1
- Mauritiusstraße C 2
- Mayr-Graz-Weg D 3
- Herzogstandweg E 3
- Hirschbergweg D 4
- Hochried AB 3
- Hofangerweg E 1 – 2
- Hohenbreitenweg B 2
- Höllgasse D 3
- Hörnleweg C 4
- Horst-Schulze-Weg B 3 – 4
- Horststraße DE 2
- Oberanger F 1
- Oberfeld D 5
- Obermarkt D 2 – 3
- Oberer Leitenweg E 3 u. F 1
- Im Seefeld B 1
- Im Halmfeld B 1
- Im Seefeld B 1
- Im Talfeld B 1
- Jochweg D 4
- James-Loeb-Straße DE 3
- Jochbergweg F 4
- Johannisstraße D 2
- Johannstraße A 1
- Joseph-Fürst-Straße C 3
- Joseph-von-Utzschneider-Str. C 1
- Kandinsky Weg C 3
- Kapellengasse D 3
- Kapellenweg C 2
- Katharinenweg C 1
- Im Erlet C 4
- Keltenstr. C 2
- Kemmel Alee D 2
- Kemmelpark CD 2
- Kirchsteig D 3

- Kocheler Straße D – F 3 – 4
- Kohlgruber Straße A – C 3
- Kottmüllerallee C 3
- Krautgartenweg DE 3
- Krottenkopfweg D 4
- Laberweg D 5
- Rübenackerweg B 2
- Gatterweg B 1
- Georg-Lindner-Weg B 2
- Gerh.-Hauptmann-Str. D 1
- Grandlacker C 2
- Grandlweg BC 2
- Griesräustraße CD 2
- Grüngasse D 3
- Gruberweg DE 3
- Hagenberg E 2
- Hagener Straße EF 3
- Hahnbüchl C 3
- Halbinsel Burg A 2
- Hauserberg E 2
- Haupt. Bauer-Weg B 3
- Hechendorfer Str. D 4
- Heimgartenweg E 3
- Herzogstandweg E 3
- Mitteranger D 2
- Mühlhagener Straße E 4
- Mühlstraße C 3 – 4
- Murnauer Straße DE 4
- Neu Egling E – F 1
- Nörnleweg C 4
- Oberanger F 1
- Oberfeld D 5
- Obermarkt D 2 – 3
- Oberer Leitenweg E 3 u. F 1
- Im Seefeld B 1
- Im Halmfeld B 1
- Im Seefeld B 1
- Im Talfeld B 1
- Jochweg D 4
- James-Loeb-Straße DE 3
- Jochbergweg F 4
- Johannisstraße D 2
- Johannstraße A 1
- Joseph-Fürst-Straße C 3
- Joseph-von-Utzschneider-Str. C 1
- Kandinsky Weg C 3
- Kapellengasse D 3
- Kapellenweg C 2
- Katharinenweg C 1
- Im Erlet C 4
- Keltenstr. C 2
- Kemmel Alee D 2
- Kemmelpark CD 2
- Kirchsteig D 3

- Reschstraße CD 2
- Riedh. Panorama Rundweg C 1
- Riegsee Straße EF 2
- Robert-Koch-Straße D 3
- Römerstraße C 1 – 2
- Robspoint A 1
- Rübenackerweg B 2
- Scherenweg D 3
- Schellenwiesweg B 3 – 4
- Schlossbergstraße D 3
- Schlossergasse D 3
- Schlossweg B 3
- Schneidergäßl D 3
- Schützenplatz D 3
- Schwaigangerstraße DE 3
- Seeblickweg C 2
- Seefeldweg EF 2
- Seehauser Straße C 2
- Seeleiten B 3
- Seestraße B 1 – 3 u. C 3
- Seewaldweg B 3
- Seidlpark DE 4
- Seidlstraße D 3 – 4
- Simperstr. D 1
- Sollerstraße DE 2
- Spitzwegstraße D 2
- Spornstraße E 3
- St. Martin-Straße E 2
- Staffelsee Rundweg AB 1
- Stocket C 4
- Straßacker D 1
- Talweg E 1 – 2
- Torfstichweg C 1
- Uffinger Straße B 1
- Ulrichstr. D 1
- Unterer Dürrenberg E 4
- Unterfeld E 5
- Untermarkt D 3
- Unteres Seefeld A 1
- Utzschneiderstraße D 3
- Viehmarktplatz D 3
- Von-Molo-Weg E 5
- Wankstraße DE 4
- Wassily Kandinsky-Platz D 3
- Wascherfeld D 4
- Weindorfer Straße DE 2
- Weilheimer Straße D 1 – 2
- Wiesenweg E 1
- Wimmerstraße D 4
- Wittmerstraße D 2
- Zur Alten Baumschule C 1



- Aufackerweg C 4
- Aufeld D 4
- Auf der Reichen D 3
- Auf der Schuchen C 1
- Äußeres Seefeld A 1
- Auweg B 2
- Bahnstr. B 1 u. C 2 u. D 3
- Barbarastraße D 2
- Barmannweg D 2 – 3
- Bauhofweg D 3
- Bayerlacherweg D 2
- Bergstraße BC 2
- Bicklacker C 2
- Blumenanger E 1
- Bockbüchl D 3
- Breite D 1
- Brunnenanger C 1
- Burggraben D 3
- Burgweg AB 2
- Chr. Probst Str. C 3
- Dorfstraße B 1 u. E 2
- Dr.-August-Einsle-Ring CD 2
- Dr.-Friedrich-u.-Ilse-Erhard-Str. CD 2
- Dr.-Schalk-Straße D 2
- Dr.-Seitz-Straße C 3 – 4
- Dürrenbergweg E 4
- Eichendorferstraße D 1
- Eichweide C 1
- Einsiedelweg D 3
- Ettaler-Mandl-Weg C 4
- Ettaler Weg C 1

- BRK-Seniorenheim B 3
- Camping A 2
- Schloß-Museum D 3
- Polizei D 2
- Tiefgaragen-Zufahrt CD 3 über Burggraben und Kohlgruber Str.
- Minigolf am See BC 2
- Alle Angaben ohne Gewähr

- 1 Kultur- u. Tagungsz. CD 3
- 2 Postagentur D 3
- 3 Rathaus/Tourist-Info D 3
- 4 Münter-Haus C 3
- 5 Kemmelpark
- 6 Kurpark CD 3
- 7 Unfallklinik F 4
- 8 Minigolf Ludwigshöhe BC 3
- 9 Bahnhof C 2
- 10 BRK-Seniorenheim B 3
- 11 Camping A 2
- 12 Schloß-Museum D 3
- 13 Polizei D 2
- 14 Tiefgaragen-Zufahrt CD 3 über Burggraben und Kohlgruber Str.
- 15 Minigolf am See BC 2
- 16 Minigolf am See BC 2

- 1 Kultur- u. Tagungsz. CD 3
- 2 Postagentur D 3
- 3 Rathaus/Tourist-Info D 3
- 4 Münter-Haus C 3
- 5 Kemmelpark
- 6 Kurpark CD 3
- 7 Unfallklinik F 4
- 8 Minigolf Ludwigshöhe BC 3
- 9 Bahnhof C 2
- 10 BRK-Seniorenheim B 3
- 11 Camping A 2
- 12 Schloß-Museum D 3
- 13 Polizei D 2
- 14 Tiefgaragen-Zufahrt CD 3 über Burggraben und Kohlgruber Str.
- 15 Minigolf am See BC 2
- 16 Minigolf am See BC 2

GUGLHÖR Einkehr mit Aussicht
 Bergwirtschaft
 Brotzeiten & Hausgemachtes
 Guglhör 1 · Riegsee bei Murnau
 Tel.: 08841 – 626 00 22
 bergwirtschaft-guglhoer@t-online.de
 Montag und Dienstag Ruhetag



Traditionelle Weihnachtsdekorationen,
Souvenirs, erzgebirgische Volkskunst,
Kuckucksuhren, Geschenkartikel
und vieles mehr!

über 40 Jahre
in Oberammergau!



Käthe Wohlfahrt®

Rothenburg ob der Tauber

2x in Oberammergau!

Dorfstraße 6 und Dorfstraße 25

www.kaethe-wohlfahrt.com  

Inhalt

Ortsplan Murnau mit Straßenverzeichnis	2/3
Das Blaue Land	5
Wichtiges von A-Z	6-9
Der Staffelsee-Rundweg und Buchvorstellung	10
Emanuel von Seidl	11
Badeplätze am Staffelsee	11
Meditationsweg Blaues Land	12
Fußgängerzone in Murnau	13
Mobil im Blauen Land	14
Murnau's Gästeführungen und Themenwege	15-17
Ins Blaue hinein mit der Radkarte „Mein Radgenuss“	18
Augenzentrum Bayern	19
Welt der Chakrablüten Essenzen	19
Wanderwege rund um Staffelsee und Riegsee	20/21
Schlossmuseum Murnau - Ausstellungsvorschau	22
Veranstaltungen, Ausstellungen	23-34
Bereitschaften, Fahrpläne	
Seehausen am Staffelsee	35-36
Halbinsel Burg	35
Seehausen am Staffelsee, Ortsführungen	36-37
Schiffahrt auf dem Staffelsee	37
Museen	38
Riegsee	39
Ohlstadt	40/41
Sehenswerte Umgebung	42
Segelfluggelände Pömetried	43
Schwaiganger	43
Schlehdorf am Kochelsee	44
Freilichtmuseum Glentleiten	45
Grossweil	45
Kletterwald und Flying Fox Garmisch-Partenkirchen	46
Museum Werdenfels und Partnachklamm	47
Eschenlohe und Bad Kohlgrub	48
Aktiv sein in Bad Kohlgrub	49
Graswang und Schloss Linderhof	50
Oberammergau Museum	51
Die Laber Bergbahn in Oberammergau	51
Kolbensattel Oberammergau	52-53
Geigenbau Museum in Mittenwald	54
Karwendelbahn in Mittenwald	55

Das Blaue Land

Das „Blaue Land“ liegt zwischen Murnau und Kochel – ein Landstrich, der seinen Namen dem **Maler Franz Marc** verdankt. Nicht nur, dass seine Lieblingsfarbe blau war, wozu ihn der hier typische Himmel, die umliegenden Berge und Seen mit ihrer stimmungsvollen Färbung zu bestimmten Tageszeiten und sogar Tiere inspirierten, er malte z.B. die berühmten „Blauen Pferde“ – er beschrieb damit auch eine ihm zur Heimat gewordene oberbayerische Berg- und Seenlandschaft, in der die intakte Natur, Kunst und Kultur eine in Deutschland wohl einzigartige Verbindung eingehen.

Natur, Kunst, Kultur und Kulinarik

All dies und noch vieles mehr bietet die 60 km südlich von München gelegene Region. Naturschätze wie das Murnauer Moos und die Seen oder der unverkennbare Blick in die Berge bis hin zur Zugspitze sind typisch für das Blaue Land. Von idyllischen Orten bis hin zur malerischen, aber lebendigen Fußgängerzone haben auch die Orte dieser Gegend im bayerischen Alpenvorland viel zu bieten. Darüber hinaus sind viele der touristischen Highlights in Oberbayern vom Blauen Land aus schnell und bequem erreichbar.

Wer seinen Urlaub im „Blauen Land“ verbringt, kann aus einer Vielfalt von Wander- und Spaziermöglichkeiten schöpfen, von der anspruchsvollen Bergtour bis zum gemütlichen Rundweg im flachen Moor.

Nach einem erlebnisreichen Tag ist es schön zu wissen, dass man in und um Murnau auch die passende Unterkunft für ein verlängertes Wochenende oder einen lohnenden längeren Aufenthalt finden kann. Von der Ferienwohnung über gemütliche Gasthöfe, komfortable Pensionen und Privatzimmer bis zum Fünf-Sterne-Hotel ist alles geboten. Besonders für Familien mit Kindern geeignet sind die Angebote für Urlaub auf dem Bauernhof. Warme Badeseen mit Strandbädern und das umfangreiche Kinderprogramm der Tourist Information machen das Blaue Land zur idealen Urlaubsdestination für Familien.



**Ihr Friseur
in Eschenlohe**

Carmens Friseursalon

Termin unter:
+49 162 27 60 138
Di. - Fr. 9:00 - 18:00 Uhr
Garmischerstr. 10
82438 Eschenlohe

**Ihr Wohlfühlort für
perfektes Haarstyling**





**STAFFELTEE
MURNAU**

Das Teehaus
in der Murnauer
Fußgängerzone
-Obermarkt 10-



Über 200 offene Tees
Matcha
Keramik
Bio-Kakao
Geschenke & mehr

..... AUS MURNAU MIT ♥

**Handweberei
und Schafwollprodukte**



Fabian Brey

- Fleckerl- & Schafwollteppiche
- Schaffelle & Wolldecken
- Filzpantoffel & diverse Filzartikel
- Seifen & Fellhausschuhe
- Betten & Kissen
- Babyfelle & Fellsäcke

Pfarrstraße 17
82418 Murnau
Tel. 08841/9102
fabian.brey@t-online.de
www.weberei-brey.de

**KROLL'S
WEINKELLER**
im Lindenburgweg

Alle Weine direkt vom Winzer

mit großer Sorgfalt ausgesuchte Weine aus Deutschland, Österreich und Italien. Kompetente Beratung im stilvollen Ambiente.

Lindenburgweg 3 | Murnau | Tel. 08841/6172-0
Mo. bis Fr. 8 - 18 Uhr durchgehend geöffnet,
Sa. 9 - 13 Uhr geöffnet | www.wein-kroll.de



optik andres
Simone Weiser & Robert Kikel OHG

Sehzentrum & Kontaktlinseninstitut



Bahnhofstr. 17-19, 82418 Murnau
Tel: 08841-2414, info@optikandres.de
www.optikandres.de

Öffnungszeiten: Mo: geschlossen Di-Fr: 9.00-18.00 Uhr Sa: 9.00-13.00 Uhr

Wichtiges von A-Z

Telefon-Vorwahl Murnau, Ohlstadt, Seehausen und Riegsee: 08841

ADAC-Pannenhilfe: ADAC-Geschäftsstelle, Fa. ATS Oberau, Münchner Str. 10, Tel. 0 88 24 / 92 22-0.

ADAC Abschlepp- und Pannenhilfe Tel.: Festnetz: 089/20204000, Mobil: 222222 (ohne Vorwahl). ADAC-Dienst Autohaus Mayr, Tel. 08841/61150

Alpenverein: Sektion Murnau e.V., Seidlstr. 14, Tel. 1436

Angeln (Ausgabe der Scheine): Staffelsee: Bootsverleih in Seehausen; Riegsee: Dorfladen in Riegsee; Uffing: An der Ach, Rathaus. Siehe auch unter Fliegenfischerschule

Apotheken: Markt-Apotheke, Untermarkt 45, Tel. 40015; Engel-Apotheke, Postgasse 2, Tel. 1223; Kur-Apotheke, Bahnhofstr. 17, Tel. 2266; Drachen-Apotheke, Johannisstr. 17, Tel. 672566; Drachen-Apotheke im Tengemann-Center, Untermarkt 58, Tel. 4873977

Ärztlicher Bereitschaftsdienst: Tel. 116117

Augenklinik, Gabriele Münter Platz 3, Tel. 485858

Autovermietung Murnau und Umgebung: Mayr, Weilheimer Str. 39-41, Tel. 61150; Ortner (VW-Audi), Weilheimer Str. 18, Tel. 610061; Opel rent Stanglmair, Straßacker 10, Tel. 6162-0; ADAC, Münchner Str. 10, Oberau, Tel. 08824/92220

Baden am Staffelsee: Murnau: Bucht 27 (Schweinebucht); Seehausen: Strandbad Seehausen, Tel. 2951; Uffing: Strandbad Alpenblick, Tel. 08846/914312 und Gemeindebad, Tel. 08846/ 914311. Freibademöglichkeit an manchen Ufern.

Baden in der Umgebung: Riegsee – Freibadeplätze und an den Campingplätzen; Froschhauser See – öffentlicher Badeplatz der Gemeinde Murnau; Großweil – Gemeinde-Freibad; Ohlstadt – Natur- und Solar-Freibad; siehe auch unter Hallenbäder in der Umgebung

Banken: Sparkasse Oberland, Untermarkt 4, Tel. 0881/641180
VR-Bank Starnberg-Zugspitze, Untermarkt 7, Tel. 08821/7330; Hypo-Vereinsbank, Schloßbergstr. 2, Tel. 6105-0; Sparda Bank, Automat im Tengemann-Center; Postbank, Automat im Getränkemarkt trinkgut, Burggraben 49, Tel. 6272539

Bergbahnen: Eckbauerbahn, Garmisch-Partenk., Tel. 08821/3469; Herzogstandbahn GmbH, Walchensee, Tel. 08858/236; Hörnle Bahn, Bad Kohlgrub, Tel. 08845/592; Karwendelbahn AG, Mittenwald, Tel. 08823/9376760; Kranzbergbahn Mittenwald, Tel. 08823/1553; Laber Bergbahn, Oberammergau, Tel. 08822/4770; Kolben-Sesselbahn, Oberammergau, Tel. 08822/4760; Zugspitzbahn, Garmisch-Partenk., Tel. 08821/797-0

Bergwacht: Rettungsleitstelle Tel. 112 (ohne Vorwahl aus Funk- und Festnetz); Ohlstadt, Tel. 7899; Bad Kohlgrub, Tel. 08845/7577847

Bootsverleih: Am Staffelsee: Bootslände in Seehausen; Murnauer Bucht; Strandbad Alpenblick Uffing. Am Riegsee: Camping Brugger,

Boulderhalle: des DAV „H15BOX“, Hausberg 5, Ga.-Pa., www.boulderhalle-gapa.de; Ammertaler Hof, Wurmansau, Tel. 0171/8655362

Bücherei: im Kultur- und Tagungszentrum, Tel. 476230

Buchbinderei: Galerie Gewehr, Burggraben 4, Tel. 99205

Buchhandlung: Gattner, Obermarkt 13, Tel. 487889-0;

Campingplätze: Brugger am Riegsee, Hofheim (mit Ausflugsziel Brugger-Hütte und Seekiosk), Tel. 08847/728; Gemeinde Riegsee, Tel. 2677; Halbinsel Burg, Seehausen (mit Ausflugsziel „Gaststätte auf der Halbinsel Burg“), Tel. 9870; Insel Buchau, Seehausen, Tel. 4881701; Am Aichalehof, Uffing, Tel. 08846/211

Car-Sharing: 17er Oberlandenergie GmbH, Viehmarktplatz 1, Murnau, Tel. 49530-0, info@17er.com

Deutsche Bahn AG: Zentrale Servicenummer: 030/2970

Fahrrad- und E-Bike Verleih: Murnau: Oberland-Sports, Petergasse 3, Tel. 9988963; Mobilitätsstation, Bahnhofplatz 3; Radlstadt, Bahnhofstr. 10, Tel. 40222; Sport Spindler, Untermarkt 19, Tel. 4881200;

Seehausen: Wikingerradl, Johannisstraße 8, Tel. 0178/8043809;

Ohlstadt: Gäste-Info, Rathausplatz 1, Tel. 671250;

Großweil: Boot&Bike, Am Zeilacker 14, Tel. 08851/1698

Fahrradservice:

Radservicestation am Schwimmbad Ohlstadt, an der Gäste-Info Seehausen und am Campingplatz Riegsee

Fliegenfischerschule Oberbayern mit Fly Shop:

Jean-Pierre Vollrath, Am Weinberg 1, Oberammergau, Tel. 08822/9488500 oder Mobil 0171/4578360, www.fliegenfischerschule-oberbayern.de

Fliegen – Segelfliegen: Sportfliegergruppe Werdenfels, Flugleitung Tel. 08841/7566 am Flugplatz.

Fußball-Billard: Minigolf am See, Seestraße 8, Tel. 99393

Friseur: Birgit Binder, Friseure, Johannisstr. 8, Seehausen, Tel. 1093
Carmen's Friseursalon, Garmischerstr. 10, Eschenlohe, Tel. 0162/2760138

Fußpflege: Parfümerie Preisig, Obermarkt 21, Tel. 5194;

Geschenke: Köglmayr, Obermarkt 1, Tel. 5027;
Käthe Wohlfahrt, Dorfstr. 6 + 25, Oberammergau, Tel. 0800/4090150

Gleitschirmfliegen: Fly Garmisch Gleitschirmtandemflüge, An der Kandahar 15, Garmisch-Pa., Tel. 08821/1843986

Golf: Golfclub Garmisch-Partenkirchen, Gut Buchwies, Oberau, Tel. 08824/8344; Golfplatz Iffeldorf, Gut Rettenberg 3, Tel. 08856/9255-0; St. Eurach Land- u. Golfclub Iffeldorf, Eurach 8, Tel. 08801/915830; Land- und Golfclub Werdenfels e.V. Werdenfelerstr. 2, Garmisch-Partenk., Tel. 08821/945670; Golf- und Landclub Karwendel, Risserstr. 14, Wallgau, Tel. 08825/2183

Hallenbäder in der Umgebung: Kochel am See: Kristall Therme, „trimini“, Tel. 08851/5300; Penzberg: Piorama, Birkenstr. 2, Tel. 08856/9032200

Hörakustik: Hörakustik Gura, Murnau, Bahnhofstr. 23, Tel. 7999114



Ihre Apotheke im Herzen von Murnau!

Apothekerin Claudia Dippl e.K

Wir freuen uns auf Ihren Besuch und beraten Sie gerne in allen Gesundheitsfragen.
Ihr Team der Engel Apotheke mit Inhaberin Claudia Dippl.

Öffnungszeiten: Mo., Di., Do., Fr. 08-13 u. 14:30-18 Uhr, Mi. 08-13 Uhr, Sa. 8:30-12:30 Uhr

Engel-Apotheke | Postgasse 2 | Murnau | T. 08841 - 1223 | F. - 1766 | info@engelapo.de | www.engelapo.de




- Notdienst
- Sofortlabor
- Endoskopie

Terminvergabe: Mo. - Fr. 8:00 - 18:30 Uhr
Sa. 8:00 - 12:00 Uhr | So. 10:00 - 12:00 Uhr

Tel. + Notdienst 0882176662

D-82467 Garmisch-Partenkirchen | Schußangerweg 8
info@tierarzt-garmisch.de | www.tierarzt-garmisch.com



Marco & Davice GbR · Obermarkt 46 · 82418 Murnau
Telefon 08841-6277377 · www.il-duetto.de

Öffnungszeiten: 11.30 Uhr - 14.30 Uhr | 17.30 Uhr - 22.00 Uhr
Sonn- und Feiertage durchgehend geöffnet von 11.30 - 21.30 Uhr
Dienstag Ruhetag

Make-up & Kosmetikstudio,
Nagelstudio,
Fußpflege, Augenbrauen Styling,
Enthaarung.

Preisig
DEINE PARFÜMERIE
ehem. Rebholz-Parfümerie

Obermarkt 21, 82418 Murnau
Tel. 08841/5194, www.parfuemerie-preisig.de



Chapeau
Hüte. Taschen. Accessoires.

Jetzt in der Fußgängerzone
Untermarkt 6 in 82418 Murnau

Öffnungszeiten
Mo bis Fr 10 - 18 Uhr
Sa 10 - 16 Uhr

Fotos: Anja Koslovsky

Herzlich Willkommen



MURNAUER KAFFEEHAUS
AM MÖSL 4 · 82418 MURNAU
MURNAUER-KAFFEEROESTEREI.DE

Di. bis Fr. 13 - 17 Uhr, Sa. & So. 10 - 17 Uhr
Mo. und Feiertage geschlossen



Wichtiges von A-Z

Telefon-Vorwahl Murnau, Ohlstadt, Seehausen und Riegsee: 08841

Immobilien: Wertalpin Immobilien GmbH & Co. KG, Chamonixstr. 4, Garmisch-Partenkirchen, Tel. 08821/9695572

Kanuverleih: Oberland Kanu, Tel. 0172/4696726

Kosmetik: Parfümerie Preisig, Obermarkt 21, Tel. 5194; Beauty Concept, Untermarkt 48; Tel. 6722856 oder WhatsApp 0177/8257652

Kartenvorverkaufsstellen:

Buchhandlung Gattner, Obermarkt 13, Tel. 487889-0;
Bürobedarf Köglmayr, Obermarkt 1, Tel. 5027;
Kultur- u. Tagungszentrum, Ödön-von-Horváth-Platz 1, Tel. 476-250;
Parfümerie Rebholz, Obermarkt 21, Tel. 5194

Kegeln: TSV Sportanlage Murnau, Poschinger Allee, Tel. 1467;
Sportheim Hechendorf, Mühlhagener Str. 21, Tel. 40296 u. 627444;
Hotel Alpenblick Ohlstadt, Heimgartenstr. 8, Tel. 797-05;
Gasthof Sonne, Bahnhofstr. 22, Seehausen, Tel. 9169

Kinderbetreuung: Murnauer Familienzentrum e.V., Tel. 5833

Kino: Griesbräu, Obermarkt 37, Tel. 5175 u. 9431

Kirchen: Kath. Pfarramt, Tel. 1326; Evang.-Luth. Pfarramt, Tel. 1267

Krankenhäuser:

Klinikum Garmisch-Partenkirchen, Prof.-Küntschers-Str. 8, Tel. 480;
Berufsgenossenschaftl. Unfallklinik, Prof.-Küntschers-Str. 8, Tel. 480;
Klinik Hochried, Hochried 1, Tel. 474-0

Kultur- und Tagungszentrum Murnau: Gemeindebücherei, Tel. 476-230,
Tagungs- und Seminarräume mit Veranstaltungssaal, Tel. 476-250

Kutschfahrten in Murnau: Hutter, Tel. 61310; Eibl, Tel. 0151/24031832;
Goldhofer, Tel. 08847/775; Haupt- u. Landgestüt Schwaiganger, Tel. 61360

Live Musik Club: Village im Kulturtal Obermühle, Obermühle 1, Habach,
Tel. 08847/725

Luftgewehrschießen: Schützenhaus am Staffelsee, Seestr. 25
(jeden Freitag ab 18 Uhr von Juli bis Ende August)

Minigolf: Minigolf am See „Boule + Fußball-Billard“ - Freizeitanlage,
Seestr. 8, Tel. 99393;

Cafe und Minigolf Ludwigshöhe, Kohlgruberstr. 26, Tel. 9988515

Massagen: body & face, Am Schlageis 5, Tel. 628175

Museen: Siehe orangen Veranstaltungsteil

Notruf: Rettungsleitstelle Tel. 112 (ohne Vorwahl aus Funk- und Festnetz)

Optiker: Optik Andres, Murnau, Bahnhofstr. 17-19, Tel. 2414;
Sehenswert Optik, Bad Kohlgrub, Hauptstr. 4, Tel. 08845/ 7033717
Staffelseh Optik, Untermarkt 26, Tel. 99625

Orthopädie-Schuhtechnik: Benjamin Schwarz, Brandstatt 18,
Bad Bayersoien, Tel. 08845/9146; Georg Hutter, Bahnhofstr. 25, Tel. 5103

Ortsbus: Der Blaue Land Bus „Omobi“, bedarfsorientierter Ortsbus,
Tel. 60824901, Mo. - Fr. 6:00 - 20:00 Uhr

Polizei: Barbarastr. 9, Tel. 61760, Notruf 110

Postagentur: im Getränkemarkt trinkgut, Burggraben 49, Murnau, Tel. 6272539;
Krüger, Dorfstr. 13, Seehausen, Tel. 8419; Nah & Gut, Mayr, Hauptstr. 4,
Uffing, Tel. 08846/914055; Binder, Partenkirchner Str. 9, Ohlstadt, Tel. 7202

Radservice: Radlstadl, Bahnhofstr. 10, Murnau, Tel. 40222

Reiten: Fam. Promberger, Stern 2, Großweil, Tel. 08851/492;
Equicross Reitschule Ohlstadt, Tel. 01525/2056023;
Glück auf 4 Hufen, Dorfstr. 38, Murnau, Tel. 0162/1837151;
Reitschule Lena-Maria Kutter, Murnau, Aufeld 10, Tel. 0163/6609965

Schafwollprodukte: Fabian Brey, Murnau, Pfarrstr. 17, Tel. 9102

Schiffahrt auf dem Staffelsee: Murnau, Seehausen, Insel Buchau,
Uffing, Auskunft Tel. 628833

Schlauchbootfahrten: Bavaria Raft, Tel. 08042/972400;
Großweil, Boot & Bike M. Sporer, Tel. 08851/1698;
Rafting-Loisach, Tel. 0151/70060777

Schreibwaren: Köglmayr, Obermarkt 1, Tel. 5027

Spielplatz Indoor: slöks, St.-Martin-Straße 6, Ga.-Pa., Tel. +49 89 3888 7070

Stand UP-Paddeln / SUP-Verleih:

SUP Verleih Staffelsee – auf dem Campingplatz Halbinsel Burg,
Burgweg 41, Tel. 0152/59585142; Oberland-Sports, Petergasse 3, Tel. 9988963

Taxi: Taxi Schmidt, Tel. 4874584; Taxi Meier, Tel. 0157/92308623;
Finsterwalder, Tel. 0170/9194000; Zugsptaxi Murnau, Tel. 0152/58765432

Tennis und Squash: Tenniszentrum, Poschinger Allee 6, Murnau
(9 Frei- und 5 Hallenplätze. Squash: 7 Plätze mit modernem Schwingboden)
Tel. 4411; Am Strandbad Alpenblick, Uffing, Info: Michael Höbel,
michael.hoebel@allianz.de; Tennisanlage Ohlstadt, (4 Sandplätze),
Am Schwimmbad 3, Tel. 79030

Tierarzt:

Falk Rudolph, Bahnhofstr. 12, Tel. 1363;
Dr. Saur, Notdienst, Schußangerweg 8, Ga.-Pa., Tel. 08821/76662

Tourist-Information: Eschenlohe, Murnauerstr. 1, Tel. 08824/8228; Großweil,
Kocheler Str. 2, Tel. 08851/9401111; Murnau, Untermarkt 13, Tel. 476240;
Ohlstadt, Rathausplatz 1, Tel. 671250; Seehausen, Johannisstr. 8, Tel. 3550;
Uffing, Hauptstr. 2, Tel. 08846/920213;

Wasserwacht: Rettungsleitstelle Tel. 112 (ohne Vorwahl aus Funk-
und Festnetz); Seehausen, Tel. 4434 (nur während Wachdienst besetzt)

Wochenmarkt Murnau: Jeden Mittwoch in der Fußgängerzone oder
am Forsterangerparkplatz (Utzschneiderstraße P3) von 7.00 bis 14.00 Uhr

MONDlicht

DER LADEN FÜR IHRE GESUNDHEIT
IN KÖRPER UND SEELE

Edle Steine, Ätherische Öle, Aura Soma,
LichtWesen-Essenzen, Blütenessenzen,
Allgäuer Kräuterkerzen, Räucherwerk,
inspirierende Literatur, Naturkosmetik,
Klangschalen, Geschenke.

Außerdem ein Treffpunkt für liebe Menschen

UNTERMARKT 40 · 82418 MURNAU · TEL. 08841 - 40283


Wild-
kräuter-
Auszüge



Strickpunkt
Besonders in Wolle.

Untermarkt 42
82418 Murnau
www.strickpunkt.de

Di bis Fr 10-17 Uhr | Sa 10-13.30 Uhr



DIE KRAFT DER BERGE
IMMOBILIEN IM ALPINEN RAUM



WERTALPIN Immobilien GmbH & Co. KG
Anja Carina Heimsch · +49 (0) 8821 - 96 95 572
Chamonixstr. 4, 82467 Garmisch-Partenkirchen



„Das“ Mitbringsel aus Murnau

Ansichtskarten | Zeitungen & Illustrierte | Wanderkarten
Besondere Geschenkideen | Regionale Mitbringsel | Papeterie

Schreibwaren Köglmayr | Obermarkt 1 | 82418 Murnau | 08841 - 5027
www.koeglmayr.com | info@koeglmayr.com

DER AKTUELLE ROMAN
DES MURNAUER
AUTORS AL STEIGER

**NEUER
THRILLER**

Pfeiffer-
ruhet in Frieden

JETZT ERHÄLTlich

PREIS: 20,00 €
E-BOOK 9,99 €
288 SEITEN

Coverfoto: Alexandra Sichart

Der Staffelsee-Rundweg

Die Umrundung des Staffelsees, einer der wärmsten Seen Bayerns mit seinen sieben Inseln, ist ein Klassiker unter den Wanderwegen im Blauen Land. Zwar muss man für den Weg mit über 20 Kilometern durchaus Ausdauer mitbringen, doch ist er mit seinen Ausblicken auf See und Alpenvorland besonders reizvoll.

Startpunkt ist am Parkplatz am Murnauer Staffelsee-Freibad. Eine Abkürzung ist möglich, indem man ein Schiff der von Frühling bis Herbst verkehrenden Staffelsee-Schiffahrt benutzt. Zahlreiche Bademöglichkeiten bietet diese Tour und auch die Möglichkeit, sich unterwegs ein Boot auszuleihen und den See selbst zu erkunden.

Kartenmaterial erhalten Sie in den Tourist-Infos sowie in den Gemeindeverwaltungen im Blauen Land. Gerne können Sie Prospekte über das Prospektbestellungstool bestellen.

www.dasblauland.de/prospektbestellung/prospekte



Infos zu weiteren Themenwanderwegen
in Murnau
Tel. 08841/476-240, touristinfo@murnau.de

Neuer Thriller des Murnauer Autors Al Steiger

Pfeiffer - ruhet in Frieden

Achim Pfeiffer lebt im Schatten eines Lebens, welches nie ihm gehört hat: In Kindheit und Jugend schwer misshandelt vom alkoholkranken Vater, ausgeliefert in einer lieblosen Ehe, herabgesetzt im verhassten Job. Und hoch verschuldet durch den überstürzten Kauf einer maroden Hütte von Haus. Gequält von Erinnerungen an die furchtbare Vergangenheit- aber auch von der Sehnsucht nach der einstigen großen Jugendliebe versucht er sein trostloses Dasein zu leben. Und dann wird nachts eine Frau ermordet, brutal erschlagen - und mit ihrem Tod beginnt für ihn ein Trip zwischen Alpträumen und Realität. Die Gewalt, die er einst erleiden musste: Erneut drängt sie in seinen Alltag, lässt den Wunsch nach Vergeltung für all das Erlebte größer und größer werden. Und der Tag scheint nicht mehr fern...

Bezugsquellen:

Amazon, Online-Buchhandel, Buchhandel,
Zauberhaft in Murnau, Untermarkt 42

Emanuel von Seidl

(geb. 22.8.1856 München - gest. 25.12.1919 München) zählte zu den bedeutendsten Architekten seiner Zeit. In Deutschland, aber auch in Österreich und Tschechien entwarf er rund 220 Bauwerke.

Bleibende Verdienste hat sich Emanuel von Seidl für Murnau durch die Initiative zur Ortsverschönerung erworben. In den Jahren von 1906 bis 1913 wurden nach seinen Entwürfen die Fassaden im Zentrum des Ortes farbig bemalt, die Häuser mit Auslegern versehen und Bäume gepflanzt. Den Abschluss der Ortsverschönerung bildete die Errichtung des Prinzregent-Ludwig-Brunnes gegenüber dem Rathaus. Die farbige Gestaltung der Murnauer Häuser im Ober- und Untermarkt ist bis heute ein Anziehungspunkt für Gäste aus aller Welt.

Am besten lässt sich das Erbe von Emanuel von Seidl bei einer Ortsführung bestaunen.

Tauchen Sie ein in die Welt zum Anfang des 20. Jahrhunderts. Weitere Informationen finden Sie unter www.tourismus.murnau.de

Badeplätze am See

Im Blauen Land stehen euch am Staffelsee vier verschiedene Strand- und Gemeindebäder zur Auswahl. Zudem gibt es weitere diverse Badeplätze an Staffelsee, z.B. an der Murnauer Bucht südlich des Strandbades Murnau. Rundum den See bieten sich immer wieder die Möglichkeit einen „Abkühlprung“ zu wagen.

Der See ist dabei im Vergleich zu anderen Gewässern angenehm warm, zählt er doch zu den wärmsten Badeseen Oberbayerns.

©T. Linack - stock.adobe.com



08841 6 27 40 26
info@zauberhaft-murnau.de
Untermarkt 42 / Murnau



Gubo-Schmuck
Kunsthandwerk
aus der Region.

Farblich brillant
leuchtende
Glaselemente in
handgegossenem
Zinn.

Hochwertig vergoldet
oder mattversilbert.

farbenprächtigen **Schmuck**
hochwertige **Lederwaren**
Geschenke und **Accessoires**

Wir freuen uns
auf Sie!

Ihr Zauberhaft-Team



Obermarkt 32, 82418 Murnau am Staffelsee
Öffnungszeiten: MO - SA 9:00 - 18:00 Uhr

REPTILIENHAUS OBERAMMERGAU



Grüne Mamba

Ausstellung
lebender Exoten:

- Riesenschlangen
- Giftschlangen
- Frösche
- Echsen
- und vieles mehr

Lüftlmalereck 5 · 82487 Oberammergau · Tel. 08822/1477
www.reptilien-haus.de · Großer Parkplatz bei der Tourist-Info

Beauty Concept
Elisabeth Stocker

Untermarkt 48
82418 Murnau
Tel. 08841-672485-6

WhatsApp
0177-8257652

Hier direkt
Termin buchen

www.kosmetik-murnau.de

Meditationsweg Blaues Land

Mitten durch das malerische Murnau und die wunderschöne Natur führt der Meditationsweg Blaues Land. Den grandiosen Blicken über Seen und Berge kann man sich dabei nur schwer entziehen. Über eine **Gesamtlänge von gut 105 Kilometern, bestehend aus sechs Teilstrecken** führt der meditative Wanderweg zu zahlreichen Kraftorten im Blauen Land. Begeben Sie sich auf eine Reise zu sich selbst und tauchen Sie auf dem Meditationsweg ein in die Abgeschiedenheit der Natur. Finden Sie inneren Frieden und Gelassenheit, lassen Sie sich durch die Stelentexte am Wegesrand inspirieren und entdecken Sie neue Perspektiven.

Der Meditationsweg beginnt in Bad Kohlgrub und endet in Ettal. Dort verbindet er sich wieder mit dem Meditationsweg Ammergauer Alpen, wodurch ein gemeinsames Wegenetz entsteht. Folgen Sie stets den Wegmarkierungen mit dem Symbol des brennenden Herzens. Für das meditative Wandern brauchen Sie keine besondere Vorbereitung, lediglich die Bereitschaft zu Achtsamkeit und Stille.

Die **erste Tagesetappe**, ausgehend vom Bahnhof Bad Kohlgrub führt über das Murnauer Moos direkt hinein in unsere schöne Marktgemeinde Murnau a. Staffelsee. In der sanft hügeligen Seen- und Moorlandschaft fällt es leicht, sich auf das Wesentliche zu besinnen.

Die **zweite Etappe** des Meditationsweges widmet sich dem Staffelsee und dem Mooregebiet. Per Boot geht es von Murnau über den See nach Uffing. Nach einem kurzen Rundweg über Schöffau führt Sie der Weg übers Wasser zurück nach Seehausen und nach Murnau.

Auf der **dritten Etappe** führt der Meditationsweg ausgehend vom Aussichtspunkt „Vier Linden“ in Murnau nordöstlich zum hübschen Riegsee und entlang dem Höhlmühle-Rundweg bis nach Aidling. Von dort aus starten Sie auch schon die **vierte Etappe** und gelangen entlang der Loisach nach Ohlstadt. Hier lohnt sich ein Abstecher zur bekannten Kaulbach Villa oder Sie lassen den Tag in einem der hübschen Cafés ausklingen.

Die **fünfte Etappe** gestaltet sich recht kurzweilig. Über die Mariengrotte, die Boschetkapelle, den Heuberg und die Asamklamm geht es nach Eschenlohe.

Von dort aus treten Sie schließlich die **sechste Etappe** an. Durch das Katzental hindurch und den Ettaler Berg hinauf erreichen Sie dann ihr Ziel am Benediktinerkloster Ettal.

Fußgängerzone in Murnau

Murnaus Fußgängerzone ist das Wahrzeichen des Marktes und eine der schönsten Flaniermeilen Bayerns.

Mit Blick auf die Berge kann man bei malerischer Kulisse an den im Biedermeierstil erbauten Häusern vorbeiflanieren. Die Fassaden wurden Anfang des zwanzigsten Jahrhunderts vom berühmten Architekten Emanuel von Seidl mit volkstümlichen Fresken fantasievoll und bunt gestaltet und bilden noch heute das pulsierende, aber beschauliche Zentrum des Ortes.

Verbinden Sie Bummeln und Einkaufen mit Flair. Individuelle Fachgeschäfte, persönliche Beratung, ausgezeichnete Gastronomie, eine Vielzahl an Cafés wie das **Café Herzstück** sowie ein einzigartiger Bergblick ... Wer zum Einkaufsbummel durch die Altstadt in Murnau am Staffelsee schlendert, darf sich auf ein genussvolles Erlebnis freuen.

Beim Bummel durch die Altstadt in Murnau wird jeder fündig. Da gibt es statt der großen Ketten zum Beispiel die **Parfümerie P. Preisig** (ehem. Rebholz-Parfümerie), die **Buchhandlung Gattner** oder **Schreibwaren Kögelmayr** mit seinen vielen Mitbringseln aus Murnau und viele, viele weitere inhabergeführte Läden über alle Branchen hinweg. Und häufig stehen auch die Inhaber selbst im Laden.

Fußgängerzone in Murnau, Foto: © Sina Ettmer, stock.adobe.com



Buchhandlung Gattner

Obermarkt 13, 82418 Murnau, Tel. 08841-4878890
Online Shop: www.buchhandlung-gattner.de

EISDIELE
Gelato Matto
Caffè Gelateria

Weilheimer Str. 5
82418 Murnau am Staffelsee
Tel.: 08841 / 6724683
mail: gelato-matto@t-online.de

Öffnungszeiten
Mo. bis Sa. 10:00 – 22:00
So. u. Feiertag 10:30 – 22:00

SPORT SPINDLER
82418 MURNAU · UNTERMARKT TV

**GROSSER
E-BIKE
VERLEIH**

im Zentrum
von Murnau

SKI-VERLEIH
im Winter

Tel. 08841/4881200 · Servus@sport-spindler.de
www.sport-spindler.de

ökologisch. fair. jung. kompetent.

Für's Baby: Naturtextilien, Tragesysteme, Schaffelle, Schlafsäcke, Decken, Badewindeln, Schnuller, Spielzeug ...

Für's Kind: Holzspielzeug, Rucksäcke, Tonies, Werkzeug, Kaplasteine, Brotzeitdosen, -flaschen aus Edelstahl, Hausschuhe, Naturtextilien uvm.

Für Erwachsene: Deko-Artikel, schöne Karten, Kaffee-, Teekannen, Waschmittel



Obermarkt 30, 82418 Murnau
Tel. 08841/4881246 + whatsapp
Instagram: biolinchenmurnau

Öffnungszeiten:

Mo. 10.00-13.00 Uhr
Di. bis Fr. 10.00-18.00 Uhr
Sa. 10.00-14.00 Uhr

Mobil im Blauen Land

Das Auto einfach an der Unterkunft stehen lassen? Kein Problem! Gäste im **Blauen Land** und im **Naturpark Ammergauer Alpen** fahren mit der **KönigsCard** sowie der elektronischen Gästekarte kostenlos mit dem Regionalbus und der Deutschen Bahn.

Gute Fahrt mit der elektronischen Gästekarte

Mit der elektronischen Gästekarte können Sie in einem großen Gebiet kostenfrei Bus fahren. Bei der Bahn sind ebenfalls zwei Linien kostenlos in die elektronische Gästekarte inkludiert.

Gerade, wenn Sie sich auf den Weg machen und den **Meditationsweg** oder eines der Museen ohne Stress und Parkplatzsuche entdecken möchten, bietet es sich an, mit der **KönigsCard** oder der **elektronischen Gästekarte** die Regionalbusse kostenlos zu nutzen.

Was müssen Sie beachten, wenn Sie die kostenlosen Busfahrten nutzen möchte? Einfach im Bus die kleine elektronische Gästekarte/Plastikkarte vorzeigen. Sofern Ihr Gastgeber die Elektronische Gästekarte anbietet, erhalten Sie die Karte bereits bei Anreise ausgehändigt.

Kostenfreies Zugfahren

Für das kostenfreie Bahnfahren im Blauen Land bekommen Sie neben der elektronischen Gästekarte auch einen personalisierten Papierschein von Ihrem Gastgeber ausgehändigt. Zusammen mit dem amtlichen Lichtbildausweis dürfen Sie die Bahnstrecken zwischen **Uffing und Garmisch-Partenkirchen (und zurück)** sowie zwischen **Murnau und Oberammergau (und zurück)** kostenfrei nutzen.

Eine Fahrplanauskunft der DB finden Sie unter:
www.bahn.de/bayern-streckenfahrplan

Bild: © ARochau - stock.adobe.com



MURNAU GÄSTEFÜHRUNGEN



Foto: Travelling Creatives

Ortsführung

Der Aufenthalt in Murnau am Staffelsee lässt sich am besten abrunden mit einer informativen und spannenden Ortsführung. Ausgebildete Gästeführer schauen hinter die Kulissen des Ortes mit Einblicken in Kunst, Geschichte, Architektur und Literatur und stellen die wichtigsten Persönlichkeiten Murnaus vor. Diese außergewöhnlichen Spaziergänge starten vor der Tourist Information am Rathaus, vorbei an der Mariensäule, Maria Hilf Kirche, Hotel Post, Schloßmuseum und Kirche St. Nikolaus. **Durchführung sonntags ganzjährig und von April bis Oktober zusätzlich montags, mittwochs und freitags**

Moosführung

Für Naturliebhaber eignet sich die wunderschöne, ca. 6 km lange Wanderung durchs Murnauer Moos. Im größten zusammenhängenden und erhaltenen Moor Mitteleuropas haben viele vom Aussterben bedrohte Tier- und Pflanzenarten ihre Heimat, wie z.B. die Sibirische Schwertlilie, Niedrige Birke, der Wachtelkönig und der Weißrückenspecht - um nur einige zu nennen. Auf dem Weg zeigt sich die naturbelassene Moorlandschaft in all ihren besonderen Farben mit Hintergrund des Wettersteingebirges - ein Anblick, der bereits Gabriele Münter zu ihrem



Foto: Das Blaue Land

Bild „Blick aufs Murnauer Moos“ von 1908 inspirierte.

Diese leichte Wanderung findet ab Mai donnerstags und samstags statt.

Murnau 360° - geführte Radtour

Ein Highlight ist sicher ein 360° Blick auf Murnau per Fahrrad: Auf dieser geführten Radtour mit dem ausgebildeten Bike Guide Tino Käßner erleben Sie auf 20 km rund um Murnau Interessantes zur Ortsgeschichte, zur Natur und Kultur in und um Murnau. Murnau mit all seinen Facetten: Natur, Geschichte, Kultur und atemberaubende Natur

Foto: Travelling Creatives

Wurms Naturseife aus dem Ammertal

Gläserne Schüsseln
Naturseife, Feinseifen uvm.
Erläuterung Textsorten
Geschenkgüter

Wurms Seife Tee Fax
Am Jügelbach 7
82442 Saulgrub

Chiemsee
82418 Murnau

Seit über 40 Jahren Automobile
Leidenschaft für Sie!

Autohaus Schwaller
GmbH
NISSAN-CENTER MURNAU

Straßäcker 18 • Fon 08841.9404 • www.autohaus-schwaller.de

MURNAU GÄSTEFÜHRUNGEN



Foto: Travelling Creatives

vom Bike aus – ganz besondere Ein- und Ausblicke.

**Termine ab April dienstags,
Dauer ca. 3 Stunden entweder mit eigenem
E-Bike oder per Leihfahrrad**

Foto: Travelling Creatives



Spaziergang durch Murnaus Kunstgeschichte 2026

Auf den Spuren der Expressionisten: von der Zeit des Barock bis zu den Künstlern des „Blauen Reiters“, von der Kunst von damals bis zur zeitgenössischen Kunst – auf dieser besonderen Themenführung wird ein tiefer Einblick in die Avantgarde, die Architektur und Kunstgeschichte gewährt.

**Termine ab Mai 2 x im Monat dienstags,
Dauer ca. 1,5 Stunden**

Gabriele Münter und der „Blaue Reiter“

Im Herzen des Blauen Landes wurde im Jahr 1911 „Der Blaue Reiter“ als Künstlergruppe der Klassischen Moderne von Franz Marc und Wassily Kandinsky gegründet.

Das charmante Münter-Haus, das die beiden bewohnten, erfreut viele Kunstinteressierte aus aller Welt.

Hier ließ man sich – gemeinsam mit Freunden wie Alexej von Jawlensky, Marianne von Werefkin, August Macke oder Heinrich Campendonk – gerne zu völlig neuen Formen der Kunst inspirieren. Gabriele Münter hat in Murnau zahlreiche Spuren hinterlassen, die bei dieser besonderen Themenführung wiederaufleben.

**Termine ab Mai 2 x im Monat donnerstags,
Dauer ca. 2 Stunden**

Große Gschicht´n für kleine Entdecker – Kinderführung

An verschiedenen und ausgewählten Stationen erfahren Kinder zwischen 5 und 13 Jahren Wissenswertes über Murnau und die berühmten Künstler im Ort.



Foto: Simon Bauer

Sie lernen Drachen und Kaiser kennen, Schloss und Kirche, das Rathaus mit den berühmten Fresken, wandern durch den Ort und erfahren Spannendes über die berühmten Maler. Nach der aufregenden Schatzsuche kann jedes Kind zum Abschluss ein eigenes Kunstwerk anfertigen. Kurzweilig und lebendig für alle Kinder mit ihren Eltern, Großeltern oder Geschwistern.

**Termine ab Juli samstags,
Dauer ca. 1 Stunde**



Markt Murnau a. Staffelsee Tourismus & Kultur
Untermarkt 13 · 82418 Murnau · Tel.: +49 8841 476-240
touristinfo@murnau.de · www.tourismus.murnau.de

MURNAU THEMENWEGE



Foto: Travelling Creatives

**Murnau individuell erkunden und die char-
mante Marktgemeinde aus verschiedenen
Blickwinkeln kennen lernen - das ist am besten
möglich auf den entsprechenden Themen-
wegen.**

Auf insgesamt neun Stationen zeigt dieser ein-
drucksvolle Themenweg Original-Schauplätze
der farbenfrohen Bilder der beiden.

Kunstspaziergang – auf den Spuren von Murnaus Malern

Gabriele Münter und Wassily Kandinsky – das berühmte Künstlerpaar - wurde von der außergewöhnlichen Natur und dem besonderen, warmen Licht über dem Murnauer Moos so inspiriert und fasziniert, dass sie hier ein kleines Häuschen am Rande des Ortes bewohnten. Das Münter-Haus ist heute ein Museum.



Horváth-Rundweg durch Murnau

Dieser besondere Spaziergang wandelt auf den Spuren des Schriftstellers und Weltliteraten Ödön von Horváth. Murnau war eine wichtige Inspirationsquelle für seine wohl wichtigsten Werke, die an Aktualität nichts verloren haben. Die verschiedenen Stationen erzählen einiges über den Schriftsteller, verschiedene Persönlichkeiten und Ereignisse, die sich in Murnau abspielten. Der Markt Murnau würdigt mit dem Horváth-Rundweg den Weltliteraten als bedeutenden Teil seines kulturellen Erbes.

Markt Murnau a. Staffelsee Tourismus & Kultur
Untermarkt 13 · 82418 Murnau · Tel.: +49 8841 476-240
touristinfo@murnau.de · www.tourismus.murnau.de

Foto: Christine Holzer

Emanuel-von-Seidl-Rundweg

Der führende Landhausarchitekt Emanuel von Seidl (1856 – 1919) hatte neben München seinen Lebensmittelpunkt in Murnau. Viele illustre Gäste aus Adel, Politik und Wirtschaft waren zu Gast in seinem Landhaus. Der Architekt plante in Murnau mehrere Landhäuser, Pläne für die Mädchenschule und vor allem wurden nach seinen Vorschlägen die Fassaden in der bezaubernden Fußgängerzone gestaltet. Von Seidl verschönerte die Marktstraße und die Häuser erhielten Ausleger mit Symbolen für das jeweilige Gewerbe.

Der Königsweg

Bereits König Ludwig II. pflegte bei den Besuchen seiner Schlösser in Linderhof, Neuschwanstein oder dem Schachenhaus in Murnau einzukehren.

Dieser besondere königliche Pfad zeigt die schönsten Aussichtspunkte des Blauen Landes, majestätische Bäume und Schönheiten der umliegenden Natur. 13 Stationen und ein Informationspavillon auf der Ludwigshöhe machen diesen Spaziergang einzigartig und geschichtsträchtig.



Ihr Kinderschuhfachgeschäft

KinderSCHUA

Das kleine TIP TAP

Beratung und mehr
rund um den Kinderschuh ...
...vom Lauflerner bis zum Bergschuh!

RICOSTA  **LOWA**
Der Kinderschuh simply more...

frodoo **FALKE** **BERGSTEIN**

NATURINO **NANGA** **GISSWEIN**

Mo – Fr 09.30 – 12.30 Uhr & 14.30 – 17.00 Uhr
Sa 10.00 – 14.00 Uhr

 info@kinderschua.de · www.kinderschua.de
Tel. 08841-6069078
Obermarkt 38 · 82418 Murnau



Outdoor-Ausrüstungsgeschäft

MURNAU OUTDOOR CENTER

Tel. 08841 / 799 8884
Untermarkt 20
82418 Murnau



Öffnungszeiten:
Mo. 11–18 Uhr
Di. - Fr. 09–18 Uhr
Sa. 09–16 Uhr

Inn Blaue hinein mit der Radkarte „Mein Radgenuss“

Radfahrer entdecken rund um Murnau die einzigartige, farbenreiche Voralpenlandschaft vom Sattel aus: Tiefblaue Seen, schmucke Bilderbuchdörfer und im Hintergrund die Bergriesen: Der Markt Murnau ist ein idealer Ausgangspunkt für Ausflüge mit dem Fahrrad.

Die Radkarte des Naturpark Ammergauer Alpen und des Blauen Landes ist in den Tourist Informationen erhältlich. Sie ist das ideale Informationsmedium für Tourenradler, Mountainbiker, Gravelbiker und Rennradfahrer. Insgesamt 22 Radtouren findet man auf der im Maßstab von 1:40.000 gestalteten Karte. Mit dabei sind unter anderem Tourenklassiker wie die Staffelsee-Panoramarunde, die Planseerunde oder die Runde ums Ettaler Mandl.

Die Karte ist aus reiß- und wetterfestem Material und daher ein idealer Begleiter bei allen Witterungsbedingungen.

Gäste können die Karte in den **Tourist Informationen** zu einem Verkaufspreis von 8,- € erwerben.

Die Radkarte des Naturpark Ammergauer Alpen und des Blauen Landes ist in den Tourist Informationen für 8 € erhältlich. Sie ist das ideale Informationsmedium für Tourenradler, Mountainbiker, Gravelbiker und Rennradfahrer. Insgesamt 22 Radtouren findet man auf der im Maßstab von 1:40.000 gestalteten Karte.



Bild: © Touristinfo Murnau



Augenzentrum Bayern

Das Augenzentrum Bayern, AZB ist ein Verbund von mehreren Augenkliniken, Augenzentren und Augenärzten, sowie deren Partnern. Die Standorte sind in **Starnberg, Garmisch-Partenkirchen, Germering, Geretsried-Wolftrathausen und Murnau.**

Dadurch können sie für die Patienten eine wohnortnahe Versorgung sicherstellen. Das Ziel ist eine für Sie bestmögliche augenärztliche Versorgung zu gewährleisten.

Das **Praxis-Team** besteht aus Augenärzten, Anästhesisten, OP-Assistenten, Medizinischen Fachangestellten, Orthoptisten, Optiker/-meister, augenmedizinischem und verwaltungstechnischem Fachpersonal (Kaufleute für Büromanagement, Kaufleute im Gesundheitswesen, IT-Kaufleute).

Leistungen: Augenverletzungen, Behandlungen mit Botox und Hyaluronsäure, Brille / Kontaktlinsen / Vergrößernde Sehhilfen Grauer Star (Katarakt), Grüner Star (Glaukom), Kinder-Sprechstunde und Sehschule (Orthoptik), Lidfelstellungen, -erkrankungen und -entzündungen, Netzhaut, Makula und Glaskörper, Operationspektrum, Refraktive Chirurgie / Augenlaser und ICL Implantation Sehgutachten / Check-Up, Trockene Augen, Vorsorgeuntersuchungen.

Welt der Chakrablüten Essenzen

Fühlen Sie sich eingeladen zu einer abenteuerlichen Reise, die im Jahr 1997 begann, als Carola Lage-Roy, Homöopathin, Autorin und Verlegerin, die faszinierenden Chakrablüten Essenzen entdeckte. „Chakra“, ein Begriff aus dem Sanskrit, bedeutet „Energiezentrum“. Diese Essenzen sind kraftvolle Werkzeuge, um blockierte Energiebahnen zu harmonisieren und das innere Gleichgewicht wiederherzustellen.

Die Chakrablüten Essenzen werden liebevoll mit der Sonnenmethode hergestellt, einer alten Technik, die die Energie der Sonne nutzt. Jede Essenz wird nach den strengen Richtlinien zur Erforschung homöopathischer Mittel geprüft und ausgearbeitet – ein Prozess, der sowohl Wissenschaft als auch Feinfühligkeit miteinander verbindet. Seit Anfang 2023 befindet sich die Chakrablüten Manufaktur sowie der Lage & Roy Verlag unter der Leitung von Carola Lage-Roy und Ravi Roy, homöopathischer Arzt, in Murnau-Westried. In der neuen Heimat in der Waldstraße 6 hat der Verkaufsraum von Montag bis Freitag für Sie geöffnet. Hier lernen Sie die hochwertigen Chakrablüten Essenzen-Produkte sowie die wertvollen Ratgeber und Bücher des Lage & Roy Verlags unverbindlich kennen.

Augenzentrum Murnau

Gesamtes Spektrum der Augenheilkunde
Grauer Star-OP
in unserer Augenklinik Garmisch-Partenkirchen



über 30 Jahre
OP Erfahrung
Familienbetrieb

Augenzentrum Murnau
Gabriele-Münter-Platz 3, 82418 Murnau
Dr. med. Waldemar Bauer - Ärztlicher Direktor
☎ 08841 - 48 58 58
www.augenzentrum-bayern.de

Chakrablüten Essenzen und Homöopathie



Direktverkauf in Murnau
Mo.-Do. 8-16 Uhr, Fr. 8-15 Uhr
shop.lage-roy.de

aus eigener Herstellung
liebevoll mit der
Sonnenmethode hergestellt



LAGE & ROY VERLAG
CHAKRABLÜTEN ESSENZEN MANUFATUR
Waldstraße 6 · 82418 Murnau-Westried · T. 08841-4455

Fahrradvermietung Murnau




E-Bikes & Tourenräder

Bahnhofstraße 10
Murnau
08841/6782225
www.radlstadl.de



SILBERFISCH

Silberschmuck  Accessoires

Die etwas andere Mode – auch für **GROSSE GRÖSSEN**
NEU: Second Hand für Damen

Obermarkt 34 • gegenüber Griesbräu
82418 Murnau • Tel. 0 88 41/ 9 09 11

Minigolf
Freizeitanlage
am See

2 x 18 Bahnen und mehr



Seestraße 8
82418 Murnau
(in der Murnauer Bucht)
Tel.: (08841) 99393
minigolf-murnau.de

Öffnungszeiten (Einlass):
Vor- und Nachsaison:
Wochentags 13 bis max. 20 Uhr
Sa, So, und Feiertag: 10 bis max. 20 Uhr
Hauptsaison:
täglich von 10 bis ca. 20 Uhr

Minigolf- und Miniaturgolf-Anlage mit je 18 Bahnen

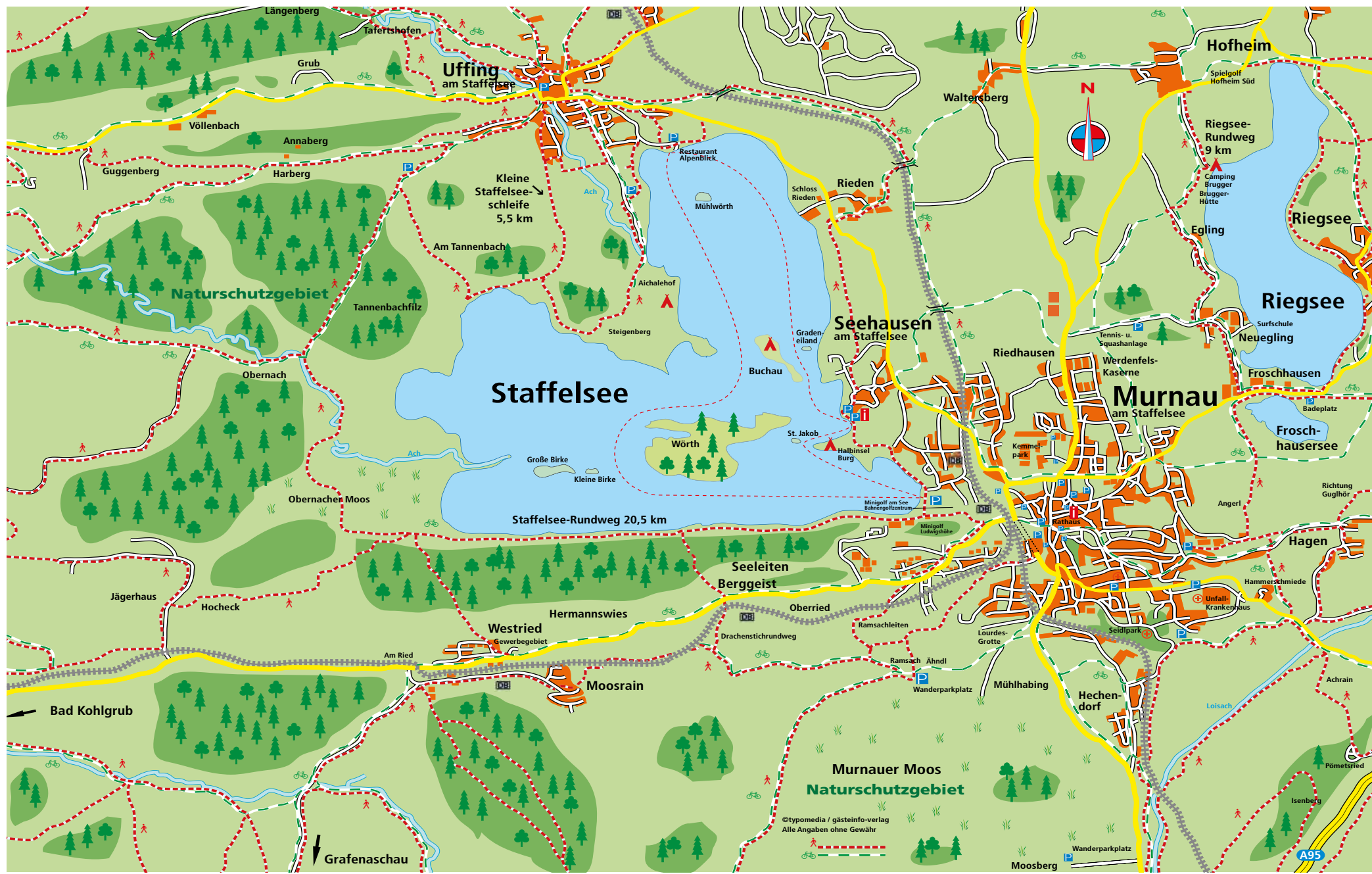
- Große Sonnenterrasse
- Kaffee, Eis und Snacks
- Fußball-Billard
- Spielerverleih (Schach/ XXL-Wacketurm)
- Freies WLAN

 Parkscheine werden beim Kauf einer Eintrittskarte teilweise verrechnet (siehe Aushang)





WANDERWEGE RUND UM STAFFELSEE UND RIEGSEE



**Paul Klee – der Poet des Blauen Reiter
26. März 2026 bis 26. November 2028**

Die Kunstwerke des Blauen Reiter aus der KK-Stiftung Murnau werden in dieser Ausstellung in Dialog gesetzt zu dem Schaffen Paul Klees, dem innerhalb der Künstler und Künstlerinnen des Blauen Reiter stets eine Sonderstellung zugesprochen wird. In der Gegenüberstellung mit Gemälden von August Macke, Robert Delaunay, Franz Marc, Wassily Kandinsky und Gabriele Münter wird Klees enge Verbundenheit mit dem Künstlerkollektiv um den Blauen Reiter deutlich und seine Position zwischen Inspiration und künstlerischer Eigenheit nachvollziehbar.

**Die fabelhaften Alben des Alfred Mayer
Der Mäzen und Freund des Blauen Reiter
21. Mai bis 8. November 2026**

Alfred Mayer war als Kunstschriftsteller, Theaterkritiker und Sammler eng vernetzt mit den Künstlern des Blauen Reiter. In seinen Gästebüchern verewigten sich namhafte Kunstschaffende aus der Theater- und Literaturszene. Im Kinder-Gästebuch von Mayers Tochter gaben sich die Künstler besondere Mühe: Eintragungen u. a. von Marianne von Werefkin, Georg Schrimpf und Helmuth Macke, nehmen Bezug auf die Erlebniswelt des Kindes. Um diese Alben herum zeigt das Schloßmuseum Murnau nun eine Ausstellung über den Sammler und Mäzen, dessen Person, seine Sammlung und seine Mäzenatenrolle erstmals erforscht wird.



Alexej von Jawlensky, Porträt einer Frau, 1912, Aquarell auf Papier, Eintrag in Alfred Mayers Gästebuch, Schloßmuseum Murnau

**In die Tiefe
Greta Rief – Radierungen
17. Dezember 2026 bis 4. April 2027**

Greta Rief setzt sich seit 1987 neben der Malerei mit der Welt der Radierung auseinander. Mit dem Titel „In die Tiefe“ thematisiert die Ausstellung zum einen die Technik des Tiefdrucks und gibt andererseits Einblick in die Vielfalt des grafischen Werks von Greta Rief. Schwerpunkt der Ausstellung ist ihre intensive Auseinandersetzung mit Themen und Motivserien. Greta Riefs äußerst versierter Umgang mit der Radiernadel erfasst eine über das Thema hinausgehende Konzentration auf das Sichtbare und das Unsichtbare.

**Ausstellungsvorschau
2026**



Paul Klee, Hamamet, 1914, Bleistift und Aquarell auf Büttenpapier auf Karton, KK-Privatsammlung

Greta Rief, Novembertag II, 2025, Radierung, Privatbesitz



Seehausen am Staffelsee

Das romantische alte Fischerdorf Seehausen am Staffelsee liegt in der wunderschönen Seen- und Moorlandschaft des Alpenvorlandes. Alte, schmucke Bauernhäuser, an denen noch Lüftlmalereien zu finden sind, und der Staffelsee, einer der wärmsten Seen Bayerns, prägen das Ortsbild.

Bittet man Einheimische und Gäste, Seehausen a. Staffelsee mit nur einem Wort zu beschreiben, hört man Antworten wie: natürlich, warm, traditionell, familiär, gemütlich, gut aufgehoben, wertvoll, gesellig, nahbar, echt. Auch wenn natürlich jeder sein Seehausen anders sieht, schwingt eine Eigenschaft über allem mit: Seehausen ist ein ganz besonderes Fleckerl Erde. Ein gut gehortetes Kleinod, das sich seine Ursprünglichkeit im Stillen bewahrt hat. Ein Dorf, das von, mit und für den See lebt.



Seehausen, © fottoo, stock.adobe.com

Halbinsel Burg

Zwischen dem Fischerdorf Seehausen und dem Künstlerort Murnau ragt eine romantische Halbinsel in den Staffelsee - Oase der Ruhe und Erholung, naturbelassen mit einem herrlichen Baumbestand, ideal für einen Campingurlaub. Die wasserumspielten Ufer und die Abgeschlossenheit vermitteln Abenteuergefühl, vor allem bei Kindern. Mit einem Boot oder schwimmend erreicht man die nahen Inseln im See: ein Fahrgastschiff bietet Rundfahrten an. Für das leibliche Wohl sorgt die gut bürgerliche **Gaststätte auf der Halbinsel Burg** mit herrlicher Terrasse.

Café IM FISCHERSTÜBERL

Zöttl

Wir freuen uns auf Sie!



**Kaffee. Kuchen.
Brotzeit. Seeblick.**

Johannisstr. 18 · 82418 Seehausen am Staffelsee
fischerstueberl-seehausen.de



Sichtbar werden!

Buchen Sie jetzt Ihren Anzeigenplatz für die nächste Saison unter

www.gaesteinfo-journal.de, Tel. 0179/1142838



HALBINSEL BURG
Burgstüberl & Camping

BURGSTÜBERL
Bayrische und internationale Küche
Montag Ruhetag

CAMPING
mit direktem Zugang zum Staffelsee

Burgweg 41 | 82418 Seehausen | www.camping-staffelsee.de

Birgit
In der
Friseur

Johannisstr. 8
82418 Seehausen
am Staffelsee
Tel. 08841/1093



Beratung - Qualität - Service

Wir nehmen uns ausreichend Zeit für ein individuelles Beratungsgespräch und eine typgerechte Umsetzung. Kreativität, Fachkompetenz und Professionalität kennzeichnen unser handwerkliches Können.

Seehausen am Staffelsee



Foto: fottoo - stock.adobe.com

Entspannen und erholen am Staffelsee mit seinen 7 Inseln, in moorhaltigem heilkräftigen Wasser, einer traumhaften Landschaft inmitten der sehenswertesten Ziele Oberbayerns.

Für Aktivitäten gibt es jede Menge Möglichkeiten: Die nahen Berge locken die Alpinisten, der Staffelsee die Schwimmer, Angler und Wassersportler, seine Umgebung Wanderer und Naturfreunde.

Besuchen Sie auch den Archäologiepark auf der Insel Wörth oder das Staffelseemuseum Seehausen (siehe Anzeige S. 38).

Ein Motorboot verbindet die Ufer und die Orte am Staffelsee. Mietbare Ruderboote verschaffen gesunde Bewegung und ein Besuch der nahen Halbinsel Burg (Einkehr **Gaststätte auf der Halbinsel Burg** mit Biergarten und Kinderspielplatz) und der Campinginsel Buchau (Einkehr, regelmäßiger Schiffs- u. Bootsverkehr) vermittelt die Stimmung, die der ideale Zeltwanderer sucht und hier findet. Einkehr in der Ortsmitte (**Gasthof Stern**) oder direkt am See im wunderbar gelegenen **Café im Fischerüberl**.

Das **Strandbad Seehausen** ist von 16.000 qm Liegewiesen umschlossen. Ein kühles Bad und anschließendes Ausruhen im schattigen Gelände und Rast im Kiosk, bringt Ruhe und Entspannung. Oder lassen Sie im **Café-Ristorante-Pizzeria „al lago“**, bei Sonnenuntergang und italienischer Küche, den Tag ausklingen und am Morgen gibt es frisches Gebäck von der **Dorfbäckerei**.

Ortsführungen Seehausen

„Auf den Spuren des Blauen Reiters“ mit Joachim F. Giessler

Erleben Sie, wie sich in der idyllischen Landschaft am Staffelsee einst bedeutende Künstler wie Wassily Kandinsky, Gabriele Münter und Franz Marc inspirieren ließen. Entdecken Sie Originalschauplätze, hören Sie spannende Geschichten über die Künstlergemeinschaft „Der Blaue Reiter“ und tauchen Sie ein in die faszinierende Welt des Expressionismus.

Termine: 28.05.26 / 06.08.26 / 03.09.26
Uhrzeit: 17.00 – 18.30 Uhr
Treffpunkt: Pfarrsaal Seehausen, Seestr. 1

„Der See mit seinen 7 Inseln“ mit dem O´weiß Michi

In einer Fischerfamilie aufgewachsen und auf dem See „dahoam“, nimmt Sie der „O´weiß Michi“ mit an „den schönsten See nördlich der Alpen“. Auf einem Spaziergang zu den Bootshütten und um das „Paraplue“ erfahren Sie Interessantes über den Staffelsee, von der Fischerei und den Fischrechten, der Insel Wörth mit seiner bedeutenden Geschichte, dem Wessobrunner Gebet und warum der Ausspruch „da See is inser“ seine Berechtigung hat.

Termine: 30.06.26 / 28.07.26 / 18.08.26
Uhrzeit: 17.00 – 18.30 Uhr
Treffpunkt: Gästeinformation Seehausen

Gebühr: 5,00 Euro für die jeweilige Führung
Anmeldung und Bezahlung: Gästeinformation Seehausen
Johannisstr. 8, 82418 Seehausen, Tel.: 08841 – 3550
E-Mail: gaeste@seehausen-am-staffelsee.de
www.seehausen-am-staffelsee.de

Schiffahrt auf dem Staffelsee

Lassen Sie sich bei einer Rundfahrt über den 7,7 km² großen Staffelsee mit seinen 7 Inseln verzaubern. Genießen Sie den Ausblick von einem der schönsten Seen Oberbayerns auf das Alpenpanorama und über die Insel Wörth mit ihrer 2000-jährigen Geschichte.

Alle Infos und Fahrpläne finden Sie auf: www.staffelsee.org



GASTHOF ZUM STERN
SEEHAUSEN AM STAFFELSEE
GASTHOF



- ★ Gemütlicher Biergarten
- ★ Grillhütte mit SB-Bereich
- ★ Gästezimmer mit WLAN
- ★ Großer Parkplatz
- ★ Festsaal für Veranstaltungen jeglicher Art
- ★ ausgezeichnete regionale bayerische Küche

Tel. 0 88 41 / 33 04
www.stern-seehausen.de | info@stern-seehausen.de



Die Dorfbäckerei in Seehausen

Bei uns gibt es jede Menge selbstgemachte Backwaren und Kuchen.

Unsere Öffnungszeiten:
Mo./Do./Fr. /Sa.
7:00-12:30 Uhr
Sonntag 7:30 - 10:30 Uhr

Auch unsere Café/Stub'n in Uffing freut sich auf euren Besuch.
Schöngrubstraße 22a, Uffing

Dorfbäckerei Seehausen | Dorfstraße 3 | 82418 Seehausen
Bestellung unter 08841 - 6727520 oder info@back-brau.de



Café-Ristorante-Pizzeria

al lago
— Strandbad Seehausen —

Feiern und schöne Stunden genießen im

„al lago“

Durchgehend warme Küche

Am Strandbad 9 | 82418 Seehausen
Tel: 08841 - 678 63 63
info@al-lago-seehausen.de
al-lago-seehausen.de





Schloßmuseum
Murnau:

Museen

Schloßmuseum Murnau: Der Ort und seine besondere Lage innerhalb des Alpenvorlandes bilden den Ausgangspunkt der ständigen Sammlung des Schloßmuseums Murnau.

Im Zentrum stehen die Werke Gabriele Münters sowie Arbeiten der Künstler der „Neuen Künstlervereinigung München“ und des „Blauen Reiter“, welchen seit 1908 in dieser reizvollen Landschaft der entscheidende Durchbruch zu einer neuen expressiven Malerei gelang. Das Herzstück des Museums bildet die umfangreiche Sammlung von Werken Gabriele Münters mit über 80 Gemälden, Zeichnungen und Grafiken aus der Zeit von 1902 bis kurz vor Ihrem Tod 1962.

Alle Werkphasen Gabriele Münters sind im Schloßmuseum Murnau vertreten. **Schloßhof 2-5, Murnau am Staffelsee**

Münter-Haus: Am 21. August 1909 erwarb Gabriele Münter das Haus an der Kottmüllerallee in Murnau. Von da an bis 1914 hielten sich Gabriele Münter (1877-1962) und Wassily Kandinsky (1866-1944) oft in diesem Haus, im Volksmund auch als „Russenhaus“ bezeichnet, auf. Sie richteten es gemeinsam ein, legten den Garten an und bemalten die Möbel nach eigenen Entwürfen.

Kottmüllerallee 6, Murnau am Staffelsee

Heimatmuseum Uffing: Zeitgenössische Künstler und Zeitgeschichte verbindet das Heimatmuseum Uffing. Denn neben den Geräten aus Handwerk und Landwirtschaft sowie Einzelstücken, welche die Geschichte des kleinen Dorfes am Ufer des Staffelsees erzählen, beherbergt es mehrmals jährlich Werke heimischer Künstler.

Hauptstr. 2, Uffing

Staffelseemuseum Seehausen: Die Themen des Museums sind vielfältig. Angefangen bei der bereits in der Bronzezeit ansetzenden Kulturgeschichte der Region, die ihren Beginn auf der Insel Wörth hat. Ebenso wird auf alle Aspekte des Staffelsees für die Region eingegangen. Ein weiteres Thema ist die Kunst der Hinterglasmalerei als ein europaweites Spezialthema in der Kunstgeschichte.

Seestraße 1, Seehausen

Kaulbach-Villa: In der Kaulbach-Villa werden nicht nur Werke des Münchner Malerfürsten Friedrich August von Kaulbach (1850-1920) präsentiert, sondern auch sein Atelier. Er nutzte das Anwesen in Ohlstadt von 1893 bis 1910 als Sommersitz, später auch als Ruhesitz.

Kaulbachstr. 22, Ohlstadt

Freilichtmuseum Glentleiten, An der Glentleiten 4, Großweil
Siehe Seite 45

Aktuelle Sonderausstellungen und Öffnungszeiten finden Sie im orangen Veranstaltungsteil unter **Ausstellungen / Museen**



Staffelseemuseum | Seestr. 1 | 82418 Seehausen am Staffelsee
Tel.: 08841/672858 oder 08841/629789 (ab 18:00 Uhr)
info@staffelseemuseum.de | www.staffelseemuseum.de

Öffnungszeiten:
Ganzjährig geöffnet
außer März und November
Do. bis So. und Feiertag
von 14:00 bis 18:00 Uhr,
Heiligabend u. Silvester geschlossen



Das Museum
ist barrierefrei

Von Anfang Juli bis 27.09.2026
findet wieder eine **SONDERAUSSTELLUNG** statt.
Lassen Sie sich überraschen!

Riegsee



Foto: Gästefinfo-Verlag

Zur Gemeinde Riegsee gehören die drei Dörfer **Riegsee, Aidling und Hagen** sowie die Weiler **Leibersberg, Höhlmühle, Lothdorf, Guglhör, Perlach und Mühlhagen**. Jeder dieser Orte hat seinen eigenen Reiz und seine besonderen Vorzüge.

Die Berge sind nicht direkt vor der Haustüre, sondern gerade so weit weg, dass Sie einen herrlichen Ausblick auf die Bergkette von der Benediktenwand im Osten über Herzogstand und Heimgarten, das Estergebirge und das Wettersteingebirge mit der Zugspitze bis zu den Ammergauer Bergen haben. Und doch sind die Berge so nahe, dass man sie sogar mit dem Fahrrad gemütlich erreichen kann. Markierte **Wander- und Radwanderwege**, Feld- und Waldwege führen rund um den Riegsee zu den umliegenden Orten und zu herrlichen Aussichtspunkten.

Der dörfliche Charakter mit den schönen oberbayerischen Bauernhöfen, sehenswerten Gotteshäusern, ländlichem Lebensstil und bayerischer Urwüchsigkeit wurde bis heute bewahrt. Die sprichwörtliche Gastfreundschaft der überwiegend einheimischen Bevölkerung lädt jeden zum Verweilen ein. Den erholungssuchenden Gästen bietet der Riegsee alles, was Sie für Erholung und Urlaub erwarten.

Neben den gut ausgestatteten Ferienwohnungen, findet der Gast **moderne Campingplätze** direkt am See. So am Ortsrand von Riegsee und am Nordwestufer bei Hofheim (**Campingplatz Brugger und die Einkehr Bruggerhütte sowie Seekiosk**).

Der Riegsee ist 2,4 km lang, 1 km breit und ist, obwohl von unterirdischen Quellen gespeist, ein warmer und idyllischer Badeseesee.



camping-brugger.de | Seestraße 2
@camping_brugger | 82447 Spatenhausen-Hofheim



Sie erreichen uns über Hofheim oder den Riegsee.
RUNDWANDERWEG

Es erwartet Sie eine gutbürgerliche Küche mit internationalen Spezialitäten. Kaffee, hausgemachte Kuchen. Durchgehend warme Küche. Jeden Freitag ab 18 Uhr Grillhaxen auf Vorbestellung
Tel.: 08847/3419886

Öffnungszeiten: Mo. bis Sa. 11:00 - 22:00 Uhr, So. 10:00 - 22:00 Uhr.
Mai, September und Oktober Dienstag Ruhetag

Jeden Sa. **Steckerfisch**
Jeden So. **Grillhendl**
bei schönem Wetter



Kaulbach-Villa Ohlstadt

Sommerhaus
mit Atelier von Friedrich
August von Kaulbach
(1850 – 1920)

82441 Ohlstadt
Kaulbachstr. 22
gaeste-info@ohlstadt.de
www.ohlstadt.de/tourismus

Öffnungszeiten:
01. April – 31. Oktober
Mi. und Sa. 16.00 – 18.00 Uhr
25. Dezember – 10. Januar
Sa. 15.00 – 17.00 Uhr
u. ab 10 Pers. nach Vereinbarung.
Führungen auch in Englisch
Eintritt: 5,00 Euro
Tel. 0 88 41 / 671250



Foto: SusaZoom - stock.adobe.com

Am Fuße des 1.790 m hohen **Heimgartens**, am Rande des Natur-
schutzgebietes Murnauer Moos und nahe dem Staffelsee und
Riegsee ist die Gemeinde eingebettet in eine der schönsten
Landschaften Bayerns.

Ein Dorf, das unberührte Natur, bäuerliches Leben und gelebtes
Brauchtum mit offenen, herzlichen und manchmal auch rauen
Menschen verbindet.

Eine ganz eigene Mischung aus Prominenten der Vergangenheit
und Gegenwart prägen den Ort. Man begegnet dem Wirken des
Malers Friedrich August von Kaulbach und Max Beckmann. Ludwig
Ganghofer, Ludwig Thoma, Luise Rinser und Richard von Kühlmann
waren hier Gast oder verbrachten einen Teil ihres Lebens in Ohlstadt.

Ohlstadt bietet Ihnen die Badefreuden des Sommers im **Familien-
bad** am Fuße des Heimgartens mit Schwimmbecken, Liegewiese und
Kinderspielplatz.

Der Ortskern bietet einige Beispiele alter Bauernhäuser z. Teil mit
Fresken oder als Blockbauten. Wie das nahe Unterammerngau, so war
auch Ohlstadt ein bekanntes Wetzsteinmachedorf. Um 1950 brach
man die letzten Steine aus den Brüchen unter dem Simmetsberg.

Das frühere Atelier des **Malers F.A. Kaulbach** (1850 - 1920) ist
während der Sommersaison Mi. und Sa. von 16:00 bis 18:00 Uhr
geöffnet; ab 10 Personen nach Vereinbarung.

Etwas nördlich von Ohlstadt, vorbeigehend am Fieberkircherl,
welches auf die Pestzeit zurückgeht, erreicht man in ca. 20 Min. die
Teufelssäule, deren Inschrift die Namensgebung erläutert.

Auf dem Weiterweg ist in ca. 30 Min. das **Haupt- und Landgestüt
Schwaiganger** zu erreichen. Hier können Sie im Landgasthof
Schwaiganger Ihre Speisen im Biergarten genießen und dabei den
Pferden auf dem Reitplatz zusehen. Weitere Einkehrmöglichkeiten
in Ohlstadt sind z.B. im **Gasthof zur Post**, wo es herzlich, gmiat-
lich und bayrisch zu geht und wo man im Sommer angenehme
Stunden im Biergarten unter Kastanienbäumen verbringen kann.
Oder Sie genießen ein paar schöne Stunden im Panorama-
Restaurant des **Hotel Alpenblick**. Und wenn Sie Ihre Tagesetappe
mit dem Rad noch nicht geschafft haben, dann holen Sie sich eine
leckere Brotzeit in der **Metzgerei Lederer**.

Tourist-Information:
Rathausplatz 1 · Tel. 08841/671250 · www.ohlstadt.de

www.ohlstadt.de

**NATUR- & SOLAR-
FREIBAD
Ohlstadt**

- 🏊 Schwimmer- & Nichtschwimmerbecken 1000 m²
- 🏊 Kinderplanschbecken 100 m²
- 🌳 Liegewiese 12.000 m²
- 🎮 Kinderspielplatz am Schwimmbad
- 🏐 Beach-Volleyballplatz
- 🚗 Großer gebührenfreier Parkplatz

Öffnungszeiten: voraussichtlich von Mai bis September.
Infos unter 08841 - 7575

Sichtbar werden!

Buchen Sie jetzt Ihren Anzeigenplatz
für die nächste Saison unter
www.gaesteinfo-journal.de, Tel. 0179/1142838



LEDERER
metzgerei & partyservice



**IHR GENUSS IST UNSERE
MISSION**

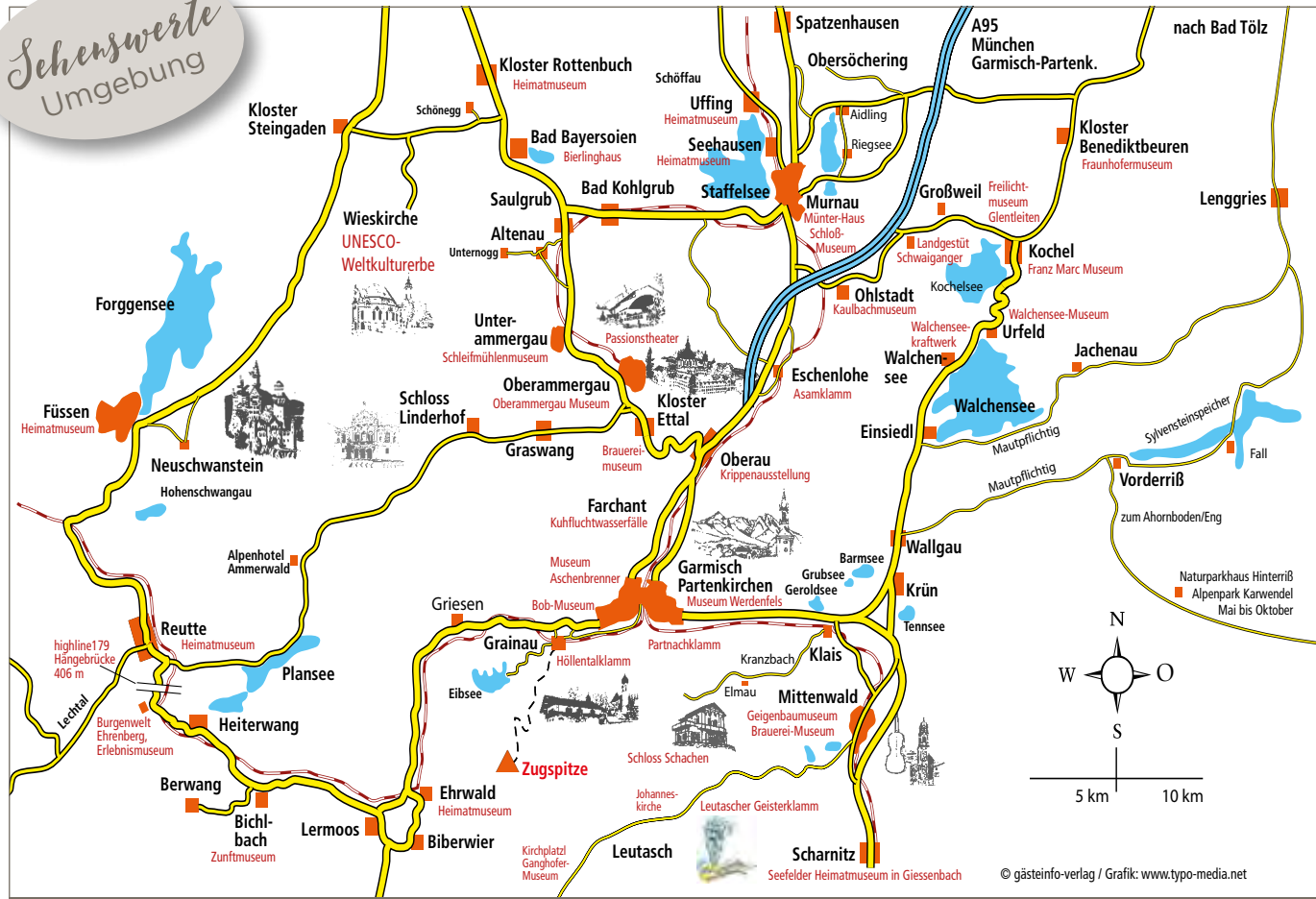
Fleischerei & Metzgerei Martin Lederer

Filiale Obersöchering
Hauptstraße 25
82395 Obersöchering
08847 6957292

Filiale Ohlstadt
Hauptstraße 21
82441 Ohlstadt
08841 6729531



Sehenswerte Umgebung



Fotos: Naturpark Ammergauer Alpen, K. Rainer; Gästefoto: Verlags; depositephotos; Naturpark Ammergauer Alpen, Julian Leitensdorfer, Alpenwelt Karwendel, Wolfgang Ehn



Schloss Neuschwanstein



Schloss Linderhof



Wieskirche



Garmisch-Partenkirchen



Kloster Ettal



Mittenwald

Segelfluggelände Pömetried

Das Segelfluggelände Pömetried, welches zu Ohlstadt gehört, liegt etwa 3 km nördlich des Dörfchens im Loisachtal, zwischen den Ammergauer Alpen und dem Estergebirge. Der Flugplatz verfügt über eine 880 m lange asphaltierte Start- und Landebahn sowie ein 935 m langes Graslandefeld.

Er wird für Segelflugzeuge, Ultraleichtflugzeuge, Motorsegler und Schleppflugzeuge genutzt. Gestartet wird per Windenbetrieb oder Flugzeugschlepp.

Der Flugplatz liegt direkt an der A95 und ist von München sowie Garmisch-Partenkirchen gut erreichbar.

Während der G7-Gipfel 2015 und 2022 auf Schloss Elmau diente er als Standort der Hubschrauberstaffel der Bundespolizei. Seit März 2021 befindet sich direkt an der Start- und Landebahn das **Restaurant und Café „Zum Segelflieger“**, das zum Brunchen oder zu einem Drink bei Sonnenuntergang einlädt.

Schwaiganger

Das Staatsgut Haupt- und Landgestüt Schwaiganger ist ein staatliches Bildungszentrum für Pferdehaltung und Reiten in Bayern. Am Fuße der Alpen gelegen, beheimatet das Haupt- und Landgestüt die traditionellen Rassen Bayerisches Warmblut, Süddeutsches Kaltblut und Haflinger.

Schwaiganger ist eines der insgesamt vier noch existierenden Hauptgestüte (Gestüte mit eigener Stutenherde und Nachzucht) und eines der zehn Landgestüte (Hengsthaltung = Hengstdepot) in Deutschland. Ähnlich wie das Baden-Württembergische Marbach unterscheidet sich Schwaiganger hinsichtlich seines Charakters relativ deutlich von den anderen Gestüthen weiter im Norden der Republik. Entsprechend seiner Lage und der Tradition der Bayerischen Pferdezucht, gehen von Schwaiganger nicht nur Impulse für die Zucht des Warmblutpferdes, sondern auch des Haflingers und insbesondere des Süddeutschen Kaltblutpferdes aus.

Schwaiganger beheimatet nicht nur Pferde sondern auch Schafe und Rinder (Murnau- Werdenfelser). Es wird versucht, vom Aussterben bedrohte Rassen zu erhalten. Über diese können Sie unter der Rubrik „Bedrohte Tierrassen“ mehr erfahren.

Einkehrmöglichkeit: Im **Landgasthof Schwaiganger** mit dem wunderschönen Biergarten mit Blick auf den Dressurplatz. Genießen Sie die bayerische Küche, als auch herzhaft klassische mediterrane Gerichte.



Pömetried 1
82441 Ohlstadt
Tel: 0170/5 446 242



Inhaber:
Luciana und Anton Pölt

Öffnungszeiten
Sommersaison 2026:
(April bis Oktober)
Täglich außer Montag
(ausgenommen Feiertage)
10:00 – 22:00 Uhr
warme Küche bis 20:00 Uhr

Familie Pölt begrüßt Sie herzlich im **Landgasthof Schwaiganger**. Im **Traditionswirtschaft** mitten im **Landesgestüt Schwaiganger** servieren wir Ihnen sowohl unsere bodenständige, herzhaft bayerische Küche als auch klassische mediterrane Gerichte.

Wir freuen uns schon darauf, Ihre Kaffeepausen, Brotzeiten, Mahlzeiten, Feste und besonderen Gelegenheiten in unserem gemütlichen, hellen Restaurant - und natürlich im **zünftigen Biergarten** unter den Kastanien - einzigartig zu gestalten.

Schwaiganger 1 · 82441 Schwaiganger/Ohlstadt
Tel. 08841-4874600 · Fax 08841-4874601
info@landgasthof-schwaiganger.de · www.landgasthof-schwaiganger.de

Kloster Gut
SCHLEHDORF



Hofcafé & Hofladen

- Hofprodukte, Gemüse und Fleisch
- Alpaka-Wanderungen und Kräuterkurse, Reiten auf Islandpferden
- Hofcafé in entspannter Atmosphäre
- Öffnungszeiten
Di, Do, Fr, Sa – siehe Website
www.klostergut-schlehdorf.de
82444 Schlehdorf, Kirchstraße 15




Schlehdorf am Kochelsee ... das Klosterdorf auf der Sonnenseite

Schlehdorf ist ein charmantes Dorf mit einer interessanten Geschichte, die man überall im Ort spüren und jetzt auch mit dem Audio-Guide „763 – ein Klosterdorf im Wandel der Zeit“ jederzeit erleben kann. Das ehemalige Kloster mit Pfarrkirche, die Seestraße mit ihren blumengeschmückten Bauernhäusern und das nahe gelegene Freilichtmuseum Glentleiten mit zahlreichen original wiederaufgebauten Bauernhäusern nehmen Sie mit auf eine interessante Reise in die Vergangenheit.

Die herrliche Lage von Schlehdorf – direkt am Kochelsee mit einem traumhaften Panoramablick auf die umliegenden Berge – schenkt Ihnen Ruhe und achtsame Momente aber auch schöne Erlebnisse beim Wandern, Radfahren oder Baden. Das **KlosterGut Schlehdorf** bietet als Öko-Genossenschaft neben einem **Hofladen** mit vielen selbsterzeugten Produkten und dem kinderfreundlichen **Hof-Café** auch vielfältige Erlebnisangebote.

Lassen Sie doch diesen wunderschönen Tag vor Ort kulinarisch im Biergarten oder Restaurant z. B. im **Landgasthof Fischerwirt** ausklingen. Wir freuen uns auf Sie!

Der besondere Tipp: Im September findet der 19. Schlehdorfer Orgelherbst mit kostenlosen Orgelkonzerten an jedem Sonntag um 17.00 Uhr in der Pfarrkirche St. Tertulin statt.

Weitere Infos unter www.klangkunstkultur-schlehdorf.de

Tourismus Schlehdorf
Info-Point Kocheler Str. 22
Tel. 08851 5165 (Frau Heinritzi Mo - Fr 9.00 -11.30 Uhr)
info@schlehdorf.de | www.tourismus.schlehdorf.de



50 Jahre Glentleiten - Jubiläum Abenteuer für Groß und Klein seit 1976

Willkommen an einem Ort, an dem Geschichte lebendig wird! Das Freilichtmuseum Glentleiten vor den Toren Münchens bietet einzigartige Einblicke in das Alltagsleben vergangener Generationen: In fast 70 original erhaltenen historischen Gebäuden kann man hautnah erleben, wie im ländlichen Oberbayern gewohnt, gelebt und gearbeitet wurde.

In den Museumsgärten gedeihen alte Obst- und Gemüsesorten und auf den Weiden muhen, meckern und schnattern seltene historische Nutztierassen. Beim Bummeln über das weitläufige Gelände lassen sich atemberaubenden Ausblicke auf Berge und Seen genießen. Wie duftet frisch gebackenes Holzofenbrot? Wie bringt der Schmied das Eisen zum Glühen und der Wetzsteinmacher seine Steine in Form? Bei täglichen Vorführungen erwacht altes Handwerk zu neuem Leben. Und gerade für Kinder gibt es viel zu entdecken: Ob abenteuerliche Detektivgeschichten, ob Mitmachaktionen oder Plantschen am Wassererlebnisplatz: im Freilichtmuseum Glentleiten wird jeden Tag geforscht, erzählt, gewerkelt, gespielt und gelacht – vor allem auch in den Ferien!

Nach so vielen Eindrücken ist eine kleine Stärkung in der Glentleitner Gastronomie das Richtige. Und wer sein eigenes Picknick dabei hat, findet überall im Museumsgelände idyllische Plätze.

Übrigens: Das Freilichtmuseum feiert dieses Jahr seinen 50-zigsten Geburtstag mit einem großen Jubiläumsprogramm. Feiern Sie mit!

Grossweil...

...ist eine kleine aufstrebende Gemeinde, die an der Loisach im oberbayerischen Alpenvorland liegt. 1419 Einwohner, die in den Ortsteilen Großweil, Kleinweil, Zell und in den Weilern Pölten, Stern, Gröben sowie im Freilichtmuseum an der Glentleiten wohnen. Das kulturelle Leben wird überwiegend von den örtlichen Vereinen gestaltet. Eine Sehenswürdigkeit ist das **Freilichtmuseum an der Glentleiten**, wo Sie sich in der **Glentleitner Wirtschaft** ein frisch gezapftes Bier aus der hauseigenen Brauerei nicht entgehen lassen dürfen. Oder besuchen Sie das gemeindliche Naturfreibad - mit Kinderspielfeld und Liegewiese.

Die Wanderberge Heimgarten (1790 m) und Herzogstand (1730 m) sind ganz in der Nähe und laden zu gemäßigten Bergtouren ein.

Freilichtmuseum Glentleiten feiert 50. Geburtstag!



50
Jahre
Glentleiten
1976-2026

Ein halbes Jahrhundert gelebte Geschichte! Feiern Sie mit uns an den **Feiertagen** mit tollen Mitmachaktionen, dem großen **FestWochenende** im Juni und erleben Sie besondere Aktionen und neue Einblicke. glentleiten.de



Freilichtmuseum
Glentleiten



Öffnungszeiten: 19. März – 8. November 2026

März, April, Mai, Oktober, November: Di-So: 10:00 - 17:00 Uhr, an Feiertagen auch montags geöffnet.

Juni bis September: täglich 9:00 -18:00 Uhr

LANDGASTHAUS Fischerwirt
in Schlehdorf am Kochelsee

Alle Gerichte auch zum Mitnehmen!
Lieferung auf Anfrage.

- Ganzjährig bewirteter, sonniger Augustiner-Biergarten
- Hausgemachte Kuchen, Torten und Windbeutel
- Regionale, bayerische Küche & ganzjährig Spezialitätenwochen wie:
- **Kräuter- und Spargelwochen** vom 11.04. - 13.06.2026
- **Grillwochen** vom 20.06. - 29.08.2026
- **Wild- und Schwammerlwochen** vom 05.09. - 14.11.2026





Landgasthaus Fischerwirt Skowronek Gastro GmbH
Unterauer Str. 1-3 · 82444 Schlehdorf am Kochelsee
Tel. 08851-4 84 · info@fischerwirt.bayern · www.fischerwirt.bayern

Aktuelle Öffnungszeiten auf: www.fischerwirt.bayern

Hofcafé am Stern
Genuss mit Aussicht

Stern 2
82439 Großweil
Tel. 08851/9292240
www.promberger-hof.de

Öffnungszeiten:
Mo. + Di. Ruhetag
Mi.-Fr. 09:00 - 18:00 Uhr
Sa./So. und Feiertage:
10:00 - 18:00 Uhr



Einen Besuch wert ist das **Hofcafé am Stern**, hier gibt es Genuss mit Aussicht, Frühstück, Brunch, selbstgebackenen Kuchen, phantastische Eisbecher sowie regionale Brotzeiten.

GARMISCH-PARTENKIRCHEN KLETTERWALD **DER ABENTEUER- HOCHSEILGARTEN** **GARMISCH-PARTENKIRCHEN KLETTERWALD**
MIT ZUGSPITZBLICK
 In Garmisch-Partenkirchen oberhalb der Talstation Wankbahn
Oberbayerns größter Kletterwald



FLYING FOX
 Im Skistadion

www.kletterwald-gap.de
 servus@kletterwald-gap.de
 Infotelefon: 0170 - 6 34 96 88
Kinderspielplatz

Täglich geöffnet von Ostern bis November · 13 Parcours mit über 130 Elementen
Freizeitspaß für die ganze Familie! Geeignet für Kinder ab 6 Jahren!
www.kletterwald-gap.de

FLYING FOX
GARMISCH-PARTENKIRCHEN
IM SKISTADION
· DIE ACTION- SEILBAHN ·



GARMISCH-PARTENKIRCHEN FLYING FOX

270 METER LANG!
75 METER HOCH!
70 KM/H SCHNELL!

Tel. **0170 - 6349688**
WWW.FLYINGFOX-GAP.DE

Kletterwald

Garmisch-Partenkirchen

Der Abenteuer-Hochseilgarten für die ganze Familie.

Der Kletterwald Garmisch-Partenkirchen, direkt oberhalb der **Talstation Wankbahn**, gehört zu den größten Freizeitattraktionen in Garmisch-Partenkirchen. Das 1,5 Hektar große Waldgrundstück präsentiert sich als grandioser Abenteuerspielplatz für Kinder, Erwachsene, Teams und Firmen. 13 verschieden schwere Parcours mit über 130 Kletterelementen laden dazu ein, wieder einmal nach Herzenslust zu kraxeln, balancieren und zu springen. Von niedrigen Parcours in Bodennähe, einfach und verspielt für die Kleinsten, bis hin zu abenteuerlichen Hängebrücken in 17 Metern Höhe, für jeden Abenteuerer ist etwas dabei. Lianen, Elefantenbrücke, ein schwebendes Fahrrad, das Riesen-Spinnennetz, ein tanzendes Xylophon und vieles mehr warten darauf, bezwungen zu werden.

Der Kletterwald ist zu Fuß in nur 5 Minuten von der Talstation Wankbahn zu erreichen.

Infos und Buchungen siehe Anzeige links

Flying Fox

von der Olympiaschanze

Die Attraktion in Garmisch-Partenkirchen - Einmal erfahren, wie sich ein Skispringer fühlt - vom Schanzentisch direkt ins **Olympia Skistadion**. Erlebe das atemberaubende Gefühl, das für die Elite der Skispringer an diesem weltberühmten Ort etwas ganz Besonderes ist. Am Start eine wunderbare Aussicht über das Loisachtal.

Du stehst auf der Rampe, rechts die imposante Skisprunganlage, links unten der Turm der Punktrichter. Vor Dir 75m tieferdas Stadion, Menschengruppen schauen gespannt auf Dich. 270 Meter wird Dein Sprung lang sein, mit 70 km/h geht es in die Tiefe.

Kurz nach dem Absprung kannst Du die Höhe genießen, der Blick schweift über den Ort und der Wind pfeift Dir um die Ohren. Du fühlst Dich frei, gleitest dem Ziel rasant entgegen, das Stadion öffnet sich vor Dir, staunende Gesichter blicken Dich an. Nun die Landung, direkt an der Osttribüne hast Du wieder festen Boden unter den Füßen.

Für all jene die sich das zutrauen, Kinder bis 35 kg Körpergewicht zu zweit, Menschen mit und ohne Handicap, Pärchen, reifere Abenteuerer, Mütter und Väter und auch Skispringer.

Infos unter www.flyingfox-gap.de.

Museum Werdenfels

Das Landkreismuseum Garmisch-Partenkirchen

Das Museum Werdenfels zeigt Typisches und Überraschendes, Kulturgeschichte, Kunst und Traditionen des Landkreises Garmisch-Partenkirchen, um das Wissen um Land und Leute zu bewahren. Es ist eines der bedeutendsten, regionalen, kulturhistorischen Museen in Bayern.

Imitten der Historischen Ludwigstraße steht das 1747 erbaute Kaufmanns- und Handelshaus „Zum Schlamp“, das als einziges den großen Marktbrand von 1865 überstanden hat. Funde im Kellergewölbe verweisen auf eine Bebauung seit dem 12. Jahrhundert. Seit 1973 ist hier das 1895 begründete Museum Werdenfels untergebracht, nachdem die Sammlungen für den 1925 errichteten ersten Museumsbau zu umfangreich geworden sind.

Ein Schwerpunkt der Dauerausstellung ist das 17., 18. und 19. Jahrhundert. Wie wohnte man damals? Wie zog man sich an? Wie arbeitete man? Wie gestaltete man sein Leben? Es gibt viel zu entdecken.

**Museum Werdenfels, Ludwigstr. 47,
 82467 Garmisch-Partenkirchen**

Die Partnachklamm

Garmisch-Partenkirchen

Die 1912 zum Naturdenkmal erklärte Partnachklamm mit ihren wilden Wasserfällen, Stromschnellen und Gumpen ist auf jeden Fall einen Besuch wert.

Kaum vergleichbar ist dieser Moment, wenn Sie in die Partnachklamm eintreten und von massiven Felswänden umgeben sind. Sie hören das Wasser unter sich rauschen. Wild und unbändig. Man kann nur erahnen, welche gewaltigen Wassermassen die Felsen über Jahrhunderte hinweg ausgehöhlt haben. Während du entlang beeindruckender Gesteinsmassive spazierst, staunst du mit jedem Schritt über die neuen, atemberaubenden Perspektiven und Farbspiele.

Zu Fuß erreichen Sie die Partnachklamm vom **Parkplatz am Olympia Skistadion in Garmisch-Partenkirchen** in etwa 25 Minuten. Bequemer bringt Sie die **romantische Pferdekutsche**, die direkt am Parkplatz abfährt, ans Ausflugsziel.

So oder so ist sicheres Schuhwerk ein Muss - für Klein und Groß.

museum werdenfels
 DAS LANDKREISMUSEUM GARMISCH-PARTENKIRCHEN



Kunst der unterschiedlichen Empfindungen

Loreck
 (1898 - 1991)

Buchner
 (1909 - 1972)

Cavael
 (1898 - 1979)

12.3. - 7.6.2023

www.museum-werdenfels.de

Ausschnitt: Rolf Cavael, No 55/123, 1959; Hans-Otto Buchner, Silba, 1970; Carl-Ludwig Loreck, Mein Garten, 1953
 Fotos: Museum Werdenfels, Valentina Samus | Gestaltung: Andrea Sorg

Garmisch-Partenkirchen GaPa
 #GaPaTourismus



Die Partnachklamm

„Großes Kino“ für Groß & Klein!
 Wilde Wasserfälle, Regenbogen im Sommer und funkelnde Eiszapfen im Winter – Naturgewalt pur. Lass dich verzaubern!

www.partnachklamm.de

© GaPa Tourismus GmbH, Jan Ehm



Eschenlohe mit Blick auf die Zugspitze, Foto: © stock.adobe.com

WOCHEN DER
Militärmusik
2026 Landkreis Garmisch-Partenkirchen

18.05 - 21.05.26

Eschenlohe

Liebling eingebettet liegt der Ort zwischen Ester- und Ammergebirge. Das Tal weitet sich südlich der Loisach ins Pfrühlmoos, nördlich ins Eschenloher Moos. In Ortsnähe lassen sich etliche Sehenswürdigkeiten „erwandern“. So der Vestbühl, erreichbar in einer Viertelstunde südlich des Ortes. Sehenswert sind die „**Sieben Quellen**“, eine halbe Stunde südlich des Ortes. Das Wasser tritt direkt am Bergfuß aus und bildet den Mühlbach am Rande des Pfrühlmooses.

Ein Naturschauspiel bietet sich in der **Asamklamm** dar, ragen doch im hinteren Teil die Felswände 40 Meter senkrecht empor, abgesehen von der abwechslungsreichen eineinhalbstündigen Wanderung, die auch einen Blick aus dieser Höhe vom Klammsteg aus hinunter in das Bachbett der Eschenlaine ermöglicht.

Für Berg-, Rad- und Wandertouren bieten sich hier viele Möglichkeiten. Wer die Liebe zur herrlichen Bergwelt und den Wunsch nach Erholung hat, verbringe die Urlaubstage z.B. im **Wengerer-Hof**, Wengen 1 (siehe Anzeige Rückseite Heft).

Tourist-Information:

Murnauer Straße 1 · 82438 Eschenlohe · Tel. 08824 / 8228

Bad Kohlgrub

Über sieben Weiler dehnt sich Bad Kohlgrub aus, drei Höhenlagen nimmt der Ort mit seinen prächtigen Bauernhäusern ein. Das Dorf eröffnet Ausblicke, wie sie schöner nicht sein könnten: auf der einen Seite zeigen die Alpen ihre volle Präsenz, in der anderen Richtung erstreckt sich die hügelig grüne Voralpenlandschaft mit zahlreichen Rundwanderwegen und Seen.

Mit traditionellem bayerischen Charme in Architektur und Lebensstil, mit Bauerntheater, Trachten und Festen, mit urtümlich alten Häusern und geranienüberwucherten Balkonen hat das Moorbad seinen dörflichen Charakter bewahrt. Die reizvolle Terrassenlage gliedert den idyllischen Ort in zwei Kurgebiete, die von blumengeschmückten Kurhotels, Bauernhöfen, gemütlichen Pensionen und Gasthäusern geprägt sind.

Die seit 1870 gewachsene Kurtradition und das nachhaltig gewonnene, dickbreiige **Bergkiefernmoor** hat den Ort über Jahrzehnte zu einer der ersten Adressen bei Heilungs- und Erholungssuchenden gemacht - ein Garten Eden für Gesundheit und ganzheitliches Leben.

Aktiv Sein in Bad Kohlgrub

Sportlichen Ausgleich findet man am **Hausberg Hörnle**, der gleich mit vier Gipfeln aufwarten kann. Dem **Zeitberg**, direkt neben der Bergstation für alle, die lieber mit dem Sessellift in luftige Höhen schweben statt auf 1404 m zu wandern. (Die Hörnle Bahn wird gerade generalsaniert und voraussichtlich Ende Mai 2026 wiedereröffnet.) Das Vordere, das Mittlere und das Hintere Hörnle. Die Sitz-, Spiel- und Ruhemöbel, die sich auf dem Gipfelrundweg verteilen, sind der ideale Platz für eine Auszeit vor traumhafter Alpenkulisse.

Wie wäre es mit einem leckeren Frühstück oder Kaffee und Kuchen bei **N Cafe im Haus Sebaldus** oder mit hausgemachten Köstlichkeiten „süß und salzig“ im **Cafe Wohlig** - auch zum Mitnehmen! Oder lassen Sie den Abend im **Wirtshaus Adam & Eva** kulinarisch bei saftigen Ripp'n und hausgemachten Burgern ausklingen.

Informationen: Tourist-Information Bad Kohlgrub

St.-Martin-Str. 2, Tel. 08822/922740

www.ammergauer-alpen.de



Hörnle, Bild: © Naturpark Ammergauer Alpen - Gert Krautbauer

BE
 sehenswert.optik

Brillen · Mode · Schmuck
 Accessoires uvm.

JETZT NEU! Wir sind umgezogen!
 Hauptstr.22, 82433 Bad Kohlgrub
 Tel. 08845 / 7033717



S'Wirtshaus Adam & Eva
 Tradition trifft Geschmack - frisch in Bad Kohlgrub

Neu eröffnetes Wirtshaus mit herzhaften bayerisch-tschechischen Spezialitäten - von saftigen Ripp'n & Schweinerippen über hausgemachte Burger bis zu klassischen Schmankerln. Ein Ort zum Genießen.

✓ Authentische Küche - frisch & hausgemacht ✓ Spezialitäten wie Ribs & böhmische Küche
 ✓ Perfekt für Mittag & gemütliche Abende ✓ Di-So 11:00-22:00 Uhr - Mo Ruhetag

Hauptstraße 17, 82433 Bad Kohlgrub | Tel. 0176 89 017894 | Instagram: @swirtshaus_adam_und_eva

Jetzt vorbeikommen regionale Spezialitäten erleben!

Graswang

Foto: © Gästeinfo-Verlag



Auf dem Weg zum Schloss Linderhof liegt der kleine bäuerlich geprägte Ort **Graswang**. Graswang zählt bestimmt zu den male- rischsten Dörfern in den Alpen. Die Bewohner lebten früher von der Land- und Forstwirtschaft, heute spielt der Tourismus die Hauptrolle. Ruhige Lage und alte Bauernhöfe in Holz bzw. mit kunstvollen Giebeln kennzeichnen das Dorf.

15 Min vom Ort entfernt liegt die **barocke Gertrudis-Kapelle** von 1694. Wanderwege führen zur Einkehr in die **Gröbl-Alm**, einem Familienbetrieb mit Herz.

Ihr Ausflugsziel zwischen Ettal und Schloss Linderhof

Berggasthof – Café

Gröbl-Alm



Graswang

Tel. 08822/6434

Fax 08822/7003

www.groeb-alm.de

e-mail: info@groeb-alm.de

Direkt am Wanderweg, bequem zu erreichen. Unsere Küche ist bayrisch und traditionell. Samstag und Sonntag ofenfrische Bauernente. Hauseigene Konditorei, hausgemachte Brotzeiten. Wir verwenden hauptsächlich Fleisch aus unserer eigenen Landwirtschaft sowie regionale Produkte.

Große Sonnenterrasse mit Kinderspielplatz, Parkplätze direkt am Haus, Ferienwohnungen zum Wohlfühlen

Durchgehend warme Küche. Bes.: Fam. H. Gröbl



Schloss Linderhof

seit 2025 UNESCO-Welterbe

Traumhaft und einzigartig, nur etwa 12 km von Ettal entfernt erstrecken sich die fantastischen Gartenanlagen von Schloss Linderhof. Von dem 1872 im Stil des Neo-Rokoko fertig gestellten Schloss wird berichtet, dass es das Lieblingsschloss des **Märchenkönigs Ludwig II.** gewesen sei – lag es doch in der stillen Bergeinsamkeit seiner geliebten Ammergauer Alpen. Es war das einzige Schloss, das er noch selbst bewohnte und bis zu seinem Tode fortwährend umbauen ließ.

Wie die anderen Schlösser König Ludwig II. boten auch Schloss Linderhof und seine Parkbauten die Möglichkeit, wann immer er wollte, andere Welten zu bereisen. Die Sehnsucht nach fantastischen Welten wird wohl am besten in der **Venusgrotte** Linderhof sichtbar. Diese künstliche Tropfsteinhöhle wurde 1876/77 errichtet. Im Zentrum des Raumes liegt ein künstlich angelegter, beheizbarer See, der einen großen Teil der Grotte einnimmt. Gemeinsam mit den umgebenden Stalaktiten, einem Wasserfall, einem großen Wandgemälde und wechselnden Lichteffekten entfaltet er in der Höhle eine einzigartige Wirkung. Seit 2025 ist sie nach mehr als 10-jährigen Renovierungsarbeiten wieder geöffnet und kann im Rahmen einer Führung besichtigt werden.

Foto: © Ammergauer Alpen, K. Rainer



Oberammergau Museum

Das 1910 eröffnete und in weiten Teilen authentisch erhaltene Oberammergau Museum ist eines der ältesten, bedeutendsten und schönsten kulturhistorischen Museen Bayerns. Seit über 500 Jahren wird in Oberammergau geschnitten und so zeigt die feinsinnige Sammlung vielfältige Ausschnitte der Kunst und des Kunsthandwerks vom 17. Jahrhundert bis in die Moderne.

Der erste Stock des Oberammergau Museums beherbergt berühmte Krippen, - die Historische Kirchenkrippe wurde schon vom kunstliebenden König Ludwig II. bewundert - bunt bemaltes Spielzeug, virtuose Genreschnitzereien, Heiligenfigürchen, Kruzifixe und moderne Bildhauerei schaffen ein Gesamtbild des künstlerischen und handwerklichen Könnens einer Region über mehrere Jahrhunderte. Der Charme der Ungeköstlichkeit der historischen Präsentation überrascht und überzeugt auch im Vergleich mit neu erbauten Museen.

Die Sozial- und Wirtschaftsgeschichte des Dorfes wird ebenso dargestellt wie einzelne Künstlerbiographien.

Den Werkstoff Holz kann man an experimentellen Stationen selbst erforschen.

In der Frühgeschichtsabteilung „Die Römer in Oberammergau“ sehen Sie originale Fundstücke eines rätischen Brandopferplatzes am Döttenbichl (einem Hügel unterhalb des Kofels) aus der Zeit von 100 v. Chr. bis 50 n. Chr.. Darunter befinden sich neben Opfergaben der einheimisch-rätischen Bevölkerung zahlreiche Angriffswaffen römischer Legionäre. Diese sind die ältesten datierbaren römischen Funde in Bayern.

Die Laber Bergbahn

in Oberammergau

Die Talstation der **Laber-Bergbahn** liegt 20 Minuten von der Ortsmitte. Die Kabinen-Bahn ist 2.100 m lang und fährt in 12 Min. auf den 1.684 m hohen Aussichtsberg. An der Bergstation finden Sie das Gipfel-Restaurant „**die Laberei**“ mit seinen modernen und bayerischen Schmankerl sowie einer großen Sonnen-Terrasse. Startplatz für Drachen- und Gleitschirmflieger direkt an der Bergstation (Ganzjahresbetrieb). Der Rundblick umfaßt neben der Alpenkette und den nahen Ammergauer Bergen, auch das schwäbisch-bayerische Oberland, Starnberger- und Ammersee und erstreckt sich hinaus bis nach München. Besonders reizvoll ist der Tiefblick auf Kloster Ettal, Oberammergau, das Graswang- und Loischachtal.

Von der Gipfelstation aus führen Bergwege zum Ettaler Mandl (ausgesetzt) und von dort hinunter zum berühmten **Kloster Ettal** oder vom Gipfel zur alten Laberalm und zurück zum östlichen Ortsbereich nach Oberammergau.



Kunst und Kultur @ Oberammergau

Museum • Passionstheater • Pilatushaus

Passionsspiel • Schnitzkunst • Hinterglasbilder • Sonderausstellungen
Frühgeschichte: Römer & Räter Führungen durch das Passionstheater

Anfragen an: museum@gemeinde-oberammergau.de

Oberammergau Museum | Dorfstr. 8 | 82487 Oberammergau | Tel.: +49(0)8822 32440

www.oberammergau-museum.de



Der Ausgangspunkt für herrliche Wanderungen

Startplatz für Drachen- und Gleitschirmflieger. Schönster Fernblick von Ost bis West. **PANORAMA:** Wilder Kaiser, Karwendel, Wetterstein, Allgäuer Alpen, Ammersee, Starnbergersee, Staffelsee.

Berggaststätte „die Laberei“ mit Sonnenterrassen.


Im Juni, Juli und August: „**Langer Donnerstag**“
Bahn und Gaststätte bei jedem Wetter bis 22 Uhr geöffnet.

Öffnungszeiten Sommer: täglich 9.00 - 17.00 Uhr

Parkplätze an der Talstation

Tel. Bergbahn: 0 88 22/47 70 · Tel. Berggaststätte: 0 88 22/42 80

www.laber-bergbahn.de · Ermäßigung mit Kurkarte!



Kolbensattelhütte & Alpine Coaster Oberammergau



Sommer Paradies

Abstand zum Alltag gewinnen

- Spaß, Freude und Vergnügen haben
- Sich was gönnen und genießen
- Entspannen und Natur erleben
- Zeit füreinander haben
- Natur erleben, frische Kraft sammeln



KOLBENSATTEL

Alpine Coaster - Die Sommerrodelbahn

Spaß, Freude und Vergnügen für die ganze Familie: von der Kolbensattelhütte geht es auf einer Länge von 2.600 Metern mit atemberaubenden Ausblicken und abenteuerlichen Kurven ins Tal. Alpine Piloten können bei einer Höchstgeschwindigkeit von bis zu 40 km/h den Berg herab flitzen und legen dabei eine Höhendifferenz von 400 Metern zurück.

Kolbensattelhütte

Sich was gönnen und genießen: in malerischer Umgebung auf einer Höhe von 1.270 m bei Oberammergau. Genießen Sie leckere, regionale und vitale Gerichte. Unsere Speisekarte bietet Ihnen eine Auswahl an typisch bayrischen Schmankerln, kräftigen hausgemachten Suppen und einen „Kaiserschmarrn“, frisch zubereitet vom Feinsten. Von dort oben haben Sie einen wunderbaren Blick auf Oberammergau und die Berge des Naturparks.

Bergabenteuer Kinderspielplatz

Zeit füreinander haben: mit den Kindern am Spurenkreisel, auf „Stachelbäumen“ in der „Kinderburg“ mit „Seilrutschen“ oder der Holzkugelbahn den Tag genießen und Abstand zum Alltag gewinnen. Die Kleinsten schaukeln oder spielen im Sandkasten direkt neben der Kolbensattelhütte.

Bogenparcour

Abenteuer, Natur, Entspannung: 3 Parcours mit über 40 Zielen können im Bergwald rund um die Kolbensattelhütte begangen werden. Der Beginn und das Ende sind gleich hinter der Bergstation der Kolbensesselbahn, in Nähe von Alpine Coaster und Kolbensattelhütte. Spaß und Abenteuer für Einzelpersonen, Familien, Gruppen, Firmen, Kindergeburtstage. Es sind keine Vorkenntnisse erforderlich.

Bergwandern

Natur erleben, frische Kraft sammeln: wandern Sie im gesunden Berg- und Waldklima im Naturpark der Ammergauer Alpen: gemütlich im Tal der Ammer, über aussichtsreiche Höhenwege oder ganz oben über die Gipfel der Ammergauer Alpen. Viele Wege führen zum Kolbensattel.

Oberammergau



Oberammergau, © Naturpark Ammergauer Alpen, Anja Lieberherr

Ein traditionelles Holzschneiderdorf, ein Ort voller Kunst und Kultur, geprägt von Menschen mit Leidenschaft, das ist Oberammergau. Neben der Holzschnitzkunst, die hier sogar als Ausbildungsberuf erlernt werden kann und den weltberühmten Passionsspielen, ist Oberammergau auch für seine Lüftlmalereien bekannt: nach alter Technik aufwendig bemalte Häuserfassaden, die Prunk und Größe vortäuschen.

Umrahmt wird der Ort von den Hausbergen Kofel und Laber, die nicht nur beliebte Wanderreviere sind sondern auch mit der Laber Bergbahn oder der Kolbensesselbahn einen leichten Aufstieg und traumhafte Aussichten ermöglichen.

Oberammergau - eine bunte Palette aus Kunst, Kultur und Tradition, eine gelungene Mischung aus bodenständiger Heimatverbundenheit und weltoffener Gastlichkeit.

Meisterhafte Lüftlmalerei prangt an den Fassaden der Häuser, überall blühendes Kunsthandwerk, gemütliche Gaststätten und Cafés verlocken zur Einkehr.

Oberammergau ist im Sommer auch ein **Sport- und Wanderparadies**. Eine Auffahrt mit der **Laber-Bergbahn** gewährt einmalige Tiefblicke auf Oberammergau und die Ammergauer Alpen. Und auch mit Kindern kann man am **Kolben** schön wandern und anschl. mit dem **Alpine Coaster** den Berg hinunter sausen.

Ein Bummel durch das Zentrum von Oberammergau läßt Einkaufswünsche wahr werden. Im Zentrum können Sie z.B. den Zauber der Weihnacht ganzjährig bei **Käthe Wohlfahrt** erleben (s. Anzeige S. 4). Im **Reptilienhaus**, im Lüftlmalereck 5 finden Sie eine Ausstellung lebender Exoten - die ist auf jeden Fall einen Besuch mit der Familie wert (siehe Anzeige Seite 12).



Das Geigenbaumuseum ist in einem der reizvollsten und ältesten Häuser Mittenwalds untergebracht. Geigen von Matthias und Sebastian Klotz sowie von Jakob Stainer gehören zu den Highlights des Museums. Auch der Alltag des Geigenmacher-Handwerks und die Mittenwalder Ortsgeschichte werden gezeigt.

Öffnungszeiten: Dienstag - Sonntag · montags geschlossen
In der Hauptsaison: 10 - 17 Uhr · Nebensaison: 11 - 16 Uhr
Ballenhausgasse 3 · D-82481 Mittenwald · Tel.: 08823 25 11
www.geigenbaumuseum-mittenwald.de



Mittenwalder Geige aus der Pietà (Inv.-Nr. 3), IRFC-Aufnahme



Giovanni Grevenbroch: Musizierende Waisenmädchen
Nachweise: © Istituto Provinciale per l'Infanzia "S. Maria della Pietà"



Wolfgang A. Mozart und David Garrett spielten Mittenwalder Geigen. Die Violinen sind weltweit ebenso begehrt wie Ausbildungsplätze an der Fachschule für Instrumentenbau. Um 1684 brachte der Mittenwalder **Matthias Klotz** den damals neuen Cremoneser Geigenbaustil aus Italien mit in seine bayerische Heimat. Das 1930 gegründete Geigenbaumuseum entführt Sie in die Welt des Streich- und Zupfinstrumentenbaus.

In der „**Schauwerkstatt**“ können Sie dieses althergebrachte Handwerk jeden Freitag Nachmittag ab 14 Uhr „live“ erleben. Werfen Sie einen Blick über die Schulter einer traditionellen Geigenbaumeisterin und verfolgen Sie die einzelnen Arbeitsschritte hautnah mit.

Das „**Klangerlebnis**“ steht im Sommer 2026 ganz im Zeichen der aktuellen Sonderausstellung. Im etablierten und äußerst beliebten Klangerlebnis lauschen Sie den Klängen der Violine von Johannes Dänzl aus dem Jahr 1714 und erfahren dabei alles zu Vivaldi und den Mittenwalder Geigen im Venedig des 18. Jahrhunderts. Das Klangerlebnis findet fast jeden Sonntag um 16:00 Uhr statt. Die Termine finden Sie auf unserer Internetseite: www.geigenbaumuseum-mittenwald.de

Im Laufe des 18. Jahrhunderts wurden zahlreiche Violinen „deutscher Herkunft“ für die Waisenkinder („figlie di choro“) im Ospedale della Pietà erworben, einige davon direkt von Antonio Vivaldi (1678 bis 1741). Die **Sonderausstellung „Antonio Vivaldi und die Mittenwalder Geigen in der Pietà“** feiert eine Entdeckung: Im Jahr 2021 wurde wissenschaftlich belegt, dass vier der noch erhaltenen zwölf Violini di Vivaldi aus Mittenwald stammen.

Vivaldi führte als Instrumentallehrer und Komponist die Instrumentalmusik als eigenständiges Genre in der Pietà ein. Bei der Überlieferung der im Original verloren gegangenen Kompositionen Vivaldis kommt diesen Instrumenten ebenso große Bedeutung zu: Die figlie di choro spielten auch nach Vivaldis Tod über Jahrzehnte dessen Kompositionen unter der Leitung seiner bester Schülerin Anna Maria auf den Mittenwalder Geigen und sicherten so Vivaldis Musik für die Nachwelt. Die Ausstellung entführt Sie in die Lagunenstadt, präsentiert neben dem kulturhistorischen Kontext die spektakulären Ergebnisse der wissenschaftlichen Untersuchungen der Violini di Vivaldi und setzt diese in Beziehung zur eigenen Sammlung, darunter der Geige von Johannes Dänzl aus dem Klangerlebnis.

Erlebnis Karwendel

Rund um die Bergstation

Wer hoch hinaus will, sollte die Karwendelbahn besuchen und sich in nur weniger als 10 Minuten auf 2244 in Höhe befördern lassen. Das befreit und bietet bei guter Sicht traumhafte Ausblicke und ein unvergessliches Erlebnis.

Die tourismuserprobte, bergreiche und bergsteigeraffine Region im Karwendel hat verschiedene Wanderrouen und Klettersteige im Angebot, von einfach bis schwer, die in den Sommermonaten einen Ausflug zum unvergessenen Erlebnis lassen werden.

Oder einfach nur ein Besuch in Deutschlands höchstgelegenen Naturinformationszentrum „Bergwelt Karwendel“, dass den Besuchern das Hochgebirge und andere bedrohte Lebensräume näher bringt. Das überdimensionale Riesenfernrohr ragt sieben Meter über den felsigen Abgrund Richtung Mittenwald heraus und bietet einen atemberaubenden Blick ins weite Isartal.

www.karwendelbahn.de

Preisinfos, Veranstaltungen, Gruppenpreise unter:

Tel. +49 (0)88 23 / 93 76 76 - 0

Deutschlands höchstgelegene Brauerei

Begeistert und staunend - so sehen wir unsere Gäste am liebsten. Die Karwendelbahn hat für ihre Gäste auf 2244 m Höhe ein echtes Highlight mit Alleinstellungsmerkmal geschaffen. Mit der Fertigstellung der hauseigenen Brauereianlage, der höchsten in Deutschland, können Besucher der Bergbahn nun das „Karwendelbräu“ genießen - als Helles, Hefe und Saisonales. Diesen Genuss gibt's frisch gezapft aus der Brauerei oder als Fässchen zum Mitnehmen.

Die vielen zufriedenen Besucher motivieren das Team der Karwendelbahn AG jeden Tag aufs Neue, ihr Bestes zu geben. Es ist unser Anspruch, auch in Zukunft weiter in die Bahn zu investieren, um den Ansprüchen unserer Gäste auch weiterhin gerecht zu werden. Neue richtungsweisende Projekte sind in Sicht - darauf können sich die Freunde der Karwendelbahn freuen!

TIPP

Entdecken Sie die höchste Brauerei Deutschlands.
Gratis Brauereiführung - jeden Dienstag 11:15 Uhr & 15:15 Uhr
Seniorentag - ab 60 Jahre (Jeden Dienstag ab 14 Uhr)
Berg- & Talfahrt inkl. Rundblickführung, Kaffee & Kuchen: 44,90 €

- ▶ grandioser Blick über das Isartal und die Alpen
- ▶ Tagen & feiern auf 2244m
- ▶ idealer Ausgangspunkt zum Wandern und für Klettersteigtouren
- ▶ Deutschlands höchstes Natur-Informationszentrum
- ▶ Berggaststätte und Sonnenterrasse mit bayerischen Spezialitäten, Kaffee und Kuchen

DEUTSCHLANDS HÖCHSTE BRAUEREI

Genießen Sie unser „Karwendelbräu“ frisch gezapft als Helles, Hefe oder Saisonales.

KarwendelbahnAG, Alpenkorpsstrasse 1, 82481 Mittenwald

www.karwendelbahn.de ■ Folgen Sie uns:



Alpenhotel Wengerer Hof garni



Doppelzimmer




Aufenthaltsraum



Frühstücksraum

Liebe Gäste, im oberbayerischen Ambiente heißen wir Sie herzlich willkommen. Unser Alpenhotel Wengererhof – ein Haus der Ruhe und Entspannung – eingebettet in freier Natur, zwischen Wald und Wiesen bringt Ihnen Freude und Erlebnis zu JEDER JAHRESZEIT.

www.alpenhotel-wengererhof.de
alpenhotel-wengererhof@t-online.de

ir freuen uns auf Sie!
lichst Ihre Familie Mangold