

Mai/Juni 2026

Gäste
info
journal®

Mittenwald

Krün, Wallgau, Oberes Isartal, Tirol



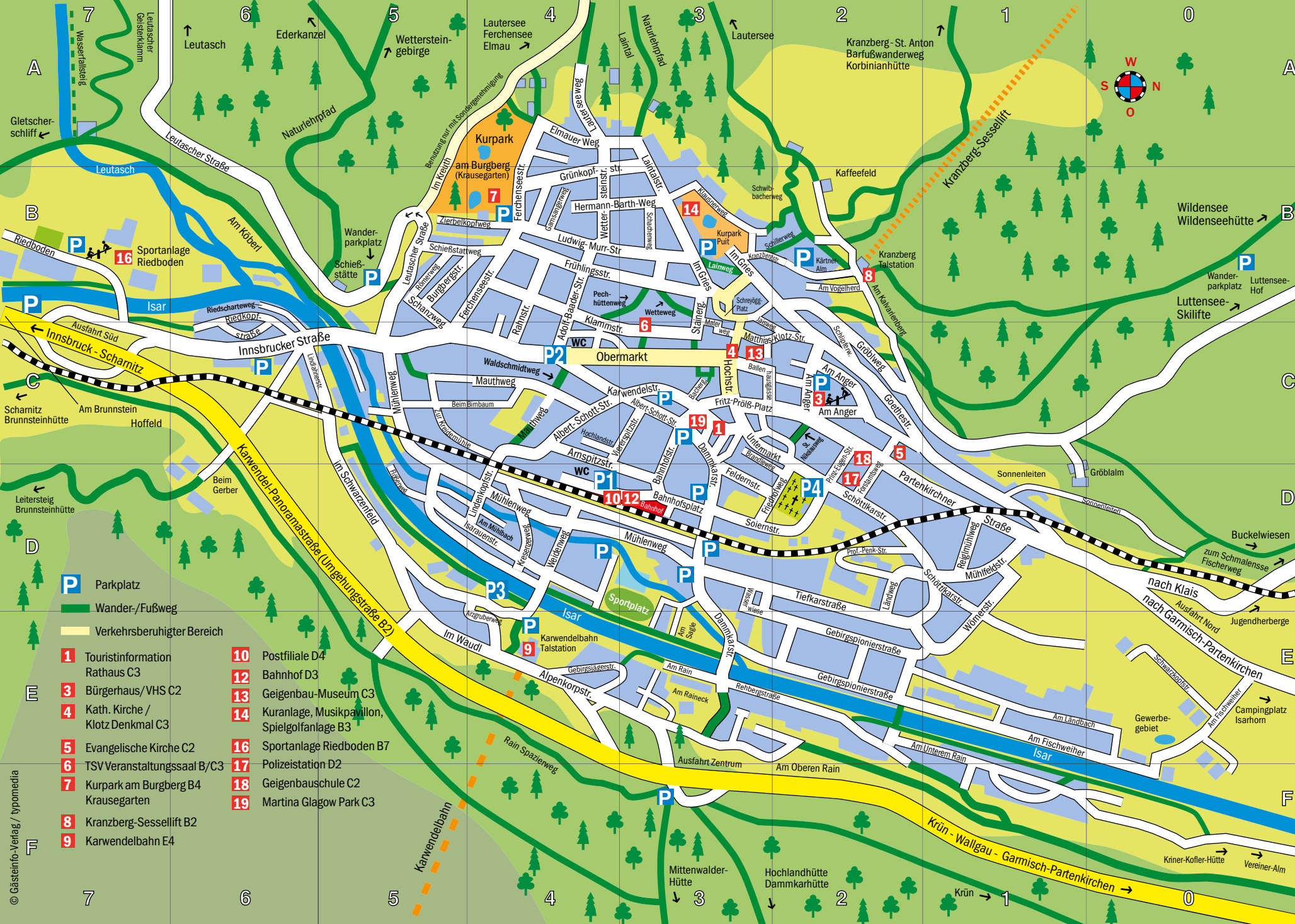
Gratis

Aktuelle Veranstaltungen ab Seite 21

Aktuelle Ausstellungen | Bereitschaften

Fahrpläne | Ortsplan | Wichtiges von A-Z...

gaesteinfo-verlag.de



- P** Parkplatz
 - Wander-/Fußweg
 - Verkehrsberuhigter Bereich
- | | |
|----------------------------------------------|--------------------------------------------------------|
| 1 Touristinformation Rathaus C3 | 10 Postfiliale D4 |
| 3 Bürgerhaus/VHS C2 | 12 Bahnhof D3 |
| 4 Kath. Kirche / Klotz Denkmal C3 | 13 Geigenbau-Museum C3 |
| 5 Evangelische Kirche C2 | 14 Kuranlage, Musikpavillon, Spielgolfanlage B3 |
| 6 TSV Veranstaltungssaal B/C3 | 16 Sportanlage Riedboden B7 |
| 7 Kurpark am Burgberg B4 Krausegarten | 17 Polizeistation D2 |
| 8 Kranzberg-Sessellift B2 | 18 Geigenbauschule C2 |
| 9 Karwendelbahn E4 | 19 Martina Glasgow Park C3 |

- | | | | |
|------------------------------|----------------------------|-------------------------------|----------------------------|
| Adolf-Baader-Straße B4-C4 | Innsbrucker Straße C4 - C7 | Matthias-Klotz-Straße C2 - C3 | Schillerweg B3 - B2 |
| Albert-Schott-Straße C3-C4 | Isarauenstraße D4 - D5 | Mauthweg C4 - C5 | Schlipferweg C2 |
| Alpenkorpsstraße E3-E4 | Jaisweg C2 | Mühlenweg D3 - C5 | Schöttlkarstraße D2 - D1 |
| Am Anger C2 | Kaffeefeld B2 | Mühlfeldstraße D1 | Schwarzkopfstraße E0 |
| Am Brunstein C7 | Karalpleweg C2 - C3 | Obermarkt C3 - C4 | Schwibbacherweg A2-B3 |
| Am Fischweiher E0-E1 | Karwendelstraße C3 - C4 | Partenkirchner Straße C3 - D1 | Soiernstraße D2 - D3 |
| Am Köberl B6 | Klammstraße C3 - B4 | Pechhüttenweg B3 - B4 | Sonnleiten D0 - D1 |
| Am Ländbach E0-E1 | Klausnerweg B3 | Prinz-Eugen-Straße C2 - D2 | Stainergasse B3 - C3 |
| Am Mühlbach D4-D5 | Kranzbergstraße B2 - B3 | Prof.-Penck-Straße D2 | St.-Nikolaus-Weg C2 |
| Am Oberen Rain E2-E3 | Kresenzerweg D4 | Prof.-Schreyögg-Platz B3 - C3 | Tiefkarstraße D3 - E2 |
| Am Rain E3 | Laintalstraße B3 - A3 | Rahnstraße B4 - C4 | Untermarkt C3 - D2 |
| Am Raineck E3 | Lainweg B3 | Rehbergstraße E2 - E3 | Viererspitzestraße C3 - D4 |
| Am Sagle E3 | Ländweg D2 | Reigmühlweg D1 | Waldschmidweg C4 |
| Am Schmalensee D0 | Lauterseeeweg A4 | Riedkopfstraße B6 | Weidenweg D4 |
| Am Unteren Rain E2 - F1 | Leutascher Straße B5 - B6 | Riedschartweg B6 - C6 | Wettersteinstraße A4 - B4 |
| Am Vogelherd B2 | Im Vogelherd B2 | Römerweg B5 | Wettweg B3 |
| Im Waudl D5 - E5 | Lindalnerstraße C6 | Schachenweg B3 | Wörnerstraße D1 - E1 |
| Am Spitzstraße D3 - C4 | Ludwig-Murr-Straße B3 - B4 | Schanzweg C5 - B5 | Zirbelkopfweg B4 - B5 |
| Arzgrubenweg E4 - D5 | Malernerweg C3 | Schießstattweg B4 - B5 | Zur Kreidemühle C5 |
| Bachergasse C3 | | | |
| Bahnhofstraße D3 - C3 | | | |
| Ballenhausgasse C3 | | | |
| Beim Birnbaum C4 - C5 | | | |
| Beim Gerber C6 | | | |
| Brandweg D3 - C3 | | | |
| Burgbergstraße B5 | | | |
| Dammkarstraße C3 - E3 | | | |
| Dekan-Karl-Platz C4 | | | |
| Elmayer Weg A4 | | | |
| Feldernstraße D3 | | | |
| Ferchenseestraße C5 - A4 | | | |
| Fiöberweg D5 | | | |
| Forstamsweg D2 | | | |
| Friedhofweg D3 - D2 | | | |
| Fritz-Pröb-Platz C3 | | | |
| Frühlingstraße B3 - B4 | | | |
| Gamsangerweg B4 | | | |
| Gebirgsjägerstraße E1-E3 | | | |
| Gebirgspionierstraße E2 - E1 | | | |
| Goethestraße C2 - D1 | | | |
| Gröblalm D1 | | | |
| Gröblweg B2 - C1 | | | |
| Grünkopfstraße B4 | | | |
| Hermann-Barth-Weg B3-B4 | | | |
| Hochlandstraße C4 | | | |
| Hochstraße C3 | | | |
| Im Gries B3 | | | |
| Im Kreuth A4 - B5 | | | |
| Im Schwarzenfeld C6 - E4 | | | |
| In der Wasserwiese D3 - E3 | | | |

WOCHE DER

Militärmusik

Landkreis Garmisch-Partenkirchen

2026

18.05 - 21.05.26



 Die Agentur für Webdesign & Social Media

Tel. +49 (0)172-9541494 • Im Gries 20 • Mittenwald
www.goeasyweb.de


 Adolf-Baader-Straße 5
 Tel. 08823/9190
 Fax 08823/919-100

WILLKOMMEN im Gästehaus mit Herz Bichlerhof



Das Gästehaus mit Herz
 Rollstuhlfreundliche Zimmer,
 Hallenbad, Sauna,
 Infrarot-Kabinen.

Gesundheitspraxis im Haus:
 Lomi-Lomi bei Frau Gabi
 Heilpraktikerin Chr. Gieche
 (auch für Nicht-Hausgäste buchbar)
 Masseur Alfons Gerlach.

Herzlich willkommen!
Familie Zunterer-Ostler



www.bichlerhof-mittenwald.de
bichlerhof.mittenwald@t-online.de

Urlaub, der hält was er verspricht:
Ferienwohnungen Herzstücke zu finden
 unter www.herzstuecke-mittenwald.de



Bild: Alpenwelt Karwendel

Bayerische Lebensart in alpiner Natur

Schon Bayerns Märchenkönig Ludwig II. suchte sein Glück in den Bergen. Gerne dort, wo die Isar zwischen Zugspitze und Karwendel nach München losfließt – in der heutigen Alpenwelt Karwendel. Dort liegen die drei Orte Mittenwald, Krün und Wallgau und jede Menge alpine Naturschauspiele. Oberbayerische Lebensart pflegt man hier in Reinkultur. Musik, Handwerk und Tracht gehören zum Alltag.

Karwendel, Soierngruppe, Wetterstein- und Estergebirge - wie ein Kranz liegen all die Berge rund um das Tal der Isar. Sie formt im südlichsten Zipfel Bayerns eine der letzten alpinen Wildflusslandschaften. Die Lage der Alpenwelt Karwendel am größten Schutzgebiet der Ostalpen und ihre landschaftliche Vielfalt sind ideal für Naturliebhaber: Flussauen und Almwiesen, dazwischen Bäche, kleine Seen, Vorgipfel voller Bergwälder, und dahinter ragen imposante Felsgipfel in den Himmel. Dank Bahn-Anschluss bis Berlin oder Tirol, FlixBus-Anbindung und kostenlosem Bus-Angebot für Gäste lässt es sich hier besonders „sanft“ urlauben.



Leutaschklamm
 in Mittenwald,
 Foto: Alpenwelt
 Karwendel



Bild: Alpenwelt Karwendel

Geschichte Mittenwalds

Der Markt Mittenwald liegt an einer der ältesten Römer- und Handelsstraßen. Urkundlich wurde der Ort erstmalig um 1096 - 1098 genannt. Bis 1803 gehörte er zur bischöflich-freisinger Grafschaft Werdenfels. 1361 wurde Mittenwald von Karl IV. zum Markt erhoben, und führt seit 1407 ein Wappen mit Siegel (Mohrenkopf und drei Tannen mit Gebirge).

Glanzzeit herrschte von 1487-1679, zu Zeiten des „Bozner Marktes“. Die damals mächtigen venezianischen Kaufleute legten aufgrund von Schwierigkeiten mit Bozen die großen Bozner Märkte und den Umschlag, der zwischen Deutschland und Venedig gehandelten Waren, nach Mittenwald. Die Rott – das mittelalterliche Transportwesen – brachte dem Ort Leben, Verdienst und Wohlstand. Tore und Tonnengewölbe im Markt Mittenwald erinnern an die Vergangenheit. Die Glanzzeit erlosch, als 1679 der Bozner Markt in seinen Ursprungsort zurückverlegt wurde. Die darauf folgenden Notjahre konnten erst von Matthias Klotz, einem Sohn Mittenwalds, beseitigt werden. Er kam im Kindesalter nach Italien, um beim Geigenbaumeister Railich in Padua zu lernen. Anschließend führte er 1684 den Geigenbau in Mittenwald ein. Dieser brachte dem Ort für mehr als 250 Jahre Brot und Verdienst. Die Tradition des Geigenbaus, ist auch nach den beiden Weltkriegen übernommen worden und wird nach wie vor in Mittenwald gepflegt. Seit der Jahrhundertwende lebt man in Mittenwald zum größten Teil vom Tourismus.

Mehr Geschichte und bayerische Lebensart studiert man in Mittenwald am besten am „Obermarkt“, der Fußgängerzone, umgeben von Lüftlmalereien an den Häusern und einem frisch gezapften Mittenwalder Bier.



Apotheker Stephan Schaffer
Bahnhofplatz 10 · 82481 Mittenwald
 Tel. 08823 93769 00 · Fax 08823 93874 13
www.alpinoderm.de · Mail: info@alpinoderm.de

alpinoderm®
 Sonnencreme



Öffnungszeiten:
 Mo-Fr 8.30 bis 18.00 Uhr
 Sa 8.30 bis 13.00 Uhr
 Durchgehend geöffnet!



weineisen
 SCHUHE · OUTDOOR · WANDERN

Gut ausgerüstet
 Schuhe & Bekleidung für die ganze Familie
 zu jeder Jahreszeit



Tel. 08823-1721, Hochstrasse 5 in Mittenwald

www.schuhhaus-weineisen.de



Alpenhotel Rieger
★★★ Superior

„NICHT DAHEIM UND DOCH ZU HAUSE“

Unser familiengeführter Betrieb begrüßt Sie wellnessreich mit Hallenbad, Sauna, Bio-Sauna, Infrarotkabinen und Dampfbad.

Unser Karwendel-SPA hat auch für externe Gäste geöffnet.



WER GUT ISST, LEBT GUT

In unserem mediterranen Spezialitäten-Restaurant verwöhnen wir Sie mit erlesenen Vorspeisen, hausgemachten Nudeln, Fisch- und Fleischgerichten, ofenfrischer Pizza und süßen Verführungen. Starten Sie in den Tag mit unserem reichhaltigen **Frühstücksbuffet**, täglich von 7:00 bis 10:00 Uhr.



Dekan-Karl-Platz 28 · D-82481 Mittenwald
info@hotel-rieger.de · www.hotel-rieger.de

Reservierung unter Tel. +49 8823 92 500

Öffnungszeiten: Montag bis Freitag 18-21 Uhr (außer Feiertage)

Wichtiges von A - Z

Vorwahl Mittenwald Tel. 0 88 23

ADAC:

Tankstelle an der B2 / Grenze Scharnitz, (Autobahn-Vignette), Tel. 08823/5250 oder 08823/5950;
ADAC Abschlepp- und Pannendienst, Tel. 089/20 20 4000,
Mobil: 22 22 22 (ohne Vorwahl)

Apotheken:

Apotheke im Goethehaus, Obermarkt 2, Tel. 1505;
Bahnhof-Apotheke, Bahnhofplatz 10, Tel. 9376900;
Edelweiß Apotheke, Wallgau, Dorfplatz 10, Tel. 08825/9214354;
Sebastian Apotheke, Krün, Walchenseestr. 11, Tel. 08825/1046

Ärztlicher Bereitschaftsdienst:

Tel. 116 117 (ohne Vorwahl aus Mobil- und Festnetz)

Ärzte Mittenwald: (für Allgemeinmedizin)

Dr. med. Frank Wolfgang, Allgemeinmedizin,
Dressler Kristian, Allgemeinmedizin, Naturheilverfahren,
Sportmedizin, Gemeinschaftspraxis, alle Kassen, Obermarkt 2
(Goethehaus), Tel. 1414;

Mundhenke Jürgen, Diplom-Mediziner, alle Kassen,
Facharzt für Innere Medizin, Diabetologe, Allgemeinmedizin,
Dekan-Karl-Platz 12, Tel. 8585;

Weber Daniel, alle Kassen, Facharzt für Innere Medizin,
Allgemeinarzt, Innsbrucker Str. 9, Tel. 8889;

Dr. med. Wörndle Verena, Bahnhofplatz 4, Tel. 1442

Ärztelhaus am Bahnhof:

Bahnhofplatz 8 (Vorwahl 08823)
Jansen Jochen, Facharzt für Chirurgie, Unfallchirurgie,
Chirotherapie, Durchgangsarzt, ambulante Operationen,
alle Kassen, Tel. 5254, www.chirurgie-mittenwald.de;

Dr. med. Preusche Antonio, Allgemeinmedizin, Notfallmedizin,
alle Kassen, Tel. 3620;

Dr. Fleckenstein Martin, Dr. Eberl Nicola und Dr. Pohl Tilmann,
Kardiologie, Tel. 9387170;

Dr. Johannes Büttner, Dr. Andrea Klötzer, Dr. Daniel Sahn,
Fachärzte für Kinder- und Jugendmedizin,
alle Kassen, Tel. 9383550;

Augenzentrum Eckert, Lagerhausstr. 3, Ga.-Pa., Tel. 08821/603190,
OP's werden in Mittenwald gemacht

Ärzte Krün: (Vorwahl 08825)

Mundhenke Jürgen, Walchenseestr. 14a, Tel. 9218340

Wichtiges von A - Z

Vorwahl Mittenwald Tel. 0 88 23

Ärzte Wallgau: (Vorwahl 08825)

Diener Inka, Dorfplatz 10, Tel. 9219399

Autovermietung:

Autohaus Witting, Schöttlkarstr. 18, Tel. 3075

Banken:

Sparkasse Oberland, Bahnhofstr. 26, Tel. 08821/7070;
VR-Bank Starnberg-Zugspitze, Bahnhofstr. 15, Tel. 92200

Behindertentoiletten und öffentliche Toiletten:

Mittenwald: Geschäftsgebäude am Bahnhof und am Dekan-
Karl-Platz. Krün: im Kurhaus (Mo./Di. Ruhetag) und im Rathaus.
Wallgau: im Rathaus und im Haus des Gastes (Mi. Ruhetag)

Bergbahnen:

Karwendelbahn, Alpenkorpsstr. 1, Tel. 9376760;
Kranzberg-Sesselbahn, Am Kalvarienberg, Tel. 1553;
Herzogstandbahn, Am Tanneck 6, Walchensee, Tel. 08858/236

Bus-Unternehmen für Ausflugsfahrten:

Hornsteiner, Obermarkt 50, Tel. 2044;
Ferienglück, Obermarkt 51, Tel. 1201

Büchereien:

Gemeinde-Bücherei im Bürgerhaus, Am Anger 2, Tel. 932183;
Evang. Gemeindebücherei, Partenkirchner Str 31, Tel. 1362;
Bücherei im Haus des Gastes, Wallgau, Zugspitzstr. 11, Tel. 08825/705

Camping:

Naturcamping Isarhorn, Am Horn 4, von Mittenwald 3 km entfernt
Richtung Krün, Sommer- und Wintercamping, Tel. 5216;
Alpen-Caravanpark Tennsee, Am Tennsee 1, zwischen Krün und Klais,
Sommer- u. Wintercamping, Tel. 08825-170

Defibrillator:

Mittenwald: Bahnhofsgebäude, Bahnhofplatz 10; Isarena, Riedboden 3;
Arena Mittenwald, Isarauen 48; Post-Hotel, Obermarkt 9; VR-Bank
Starnberg-Zugspitze, Bahnhofstr. 15; Feuerwehrhaus, Innsbruckerstr.
11; Evang. Kirche, Partenkirchner Str. 29; **Wallgau:** Haus des Gastes,
Zugspitzstr. 11; Rathaus, Mittenwalderstr. 8; Golfalm, Risserstr. 14.

Klais: Bahnhof. **Krün:** Rathaus, Rathausplatz 1; Vereinsheim (Gries);
Alpen-caravanpark Tennsee, Am Tennsee 1;
Kurhaus, Kranzbachstr. 28 (Mo. u. Di. Ruhetag).

Deutsche Bahn:

Zentrale Servicenummer: Tel. 030/2970

Apotheke im Goethehaus
Apoth. K. Weissenborn

WIR VERSORGEN SIE

- kompetent
- verantwortungsvoll
- mit Freundlichkeit
- und gutem Service

„Ihre Gesundheit liegt uns am Herzen!“

OBERMARKT 2 · MITTENWALD
Tel. 0 88 23 /15 05 · Fax 3498 · goethe-apo-mittenwald@t-online.de

KARIN'S KINDERMODEN

Das Spezialgeschäft mit der großen Auswahl für das Baby von Größe 56 und für die Jugend bis Größe 176

Prof.-Schreyögg-Platz 3
82481 Mittenwald · Tel. 08823/1754

Geschenkhäus NEUNER

- » Geschenkartikel
- » Souvenirs
- » Spielwaren | Spiele
- » Lederwaren
- » Rucksäcke | Wanderbedarf
- » Koffer | Taschen
- » Babyartikel
- » Zeitschriften | Schreibwaren

Hochstraße 18 | 82481 Mittenwald
Tel. 08823/1254 - Fax 2192
www.geschenkhäus-neuner.de

Gasthaus Kömerschanz
mit Gunglstub'n

Neue Öffnungszeiten ab 01.05.2026:
täglich 10 - 14 Uhr und 17 - 23 Uhr, Mo. + Di. Ruhetag

Innsbrucker Str. 30 | Mittenwald | Tel. 08823-9381333 | Mobil 0175-5317735

IHR TIERBEDARF FACHHANDEL
IN MITTENWALD

Mittenwalder Futternapf



Bei uns finden Sie
heimische und hochwertige
Naturprodukte, sowie eine
sehr große Auswahl an Zube-
hör für Ihre Lieblinge

Öffnungszeiten:
Mo. bis Fr. 09 - 18 Uhr
Sa. 09 - 13 Uhr

**Kauartikel - natürlich
„ohne Chemie“**

**Bayerische
Hundenaturkost**

ONLINESHOP



Bahnhofstr. 28 · 82481 Mittenwald · Tel. 08823/9365460

www.miwfuna.de
shop@miwfuna.de
www.mittenwalder-futternapf.de



Sie finden
uns auch
auf Facebook
und Instagram



Wichtiges von A - Z

Friseur:

„Carmen's fahrender Frisierservice“, Carmen Trapp,
Mobil 0172/8043257

Fundamt:

Mittenwald: Dammkarstr. 3, Tel. 330;
Krün: Rathausplatz 1, Tel. 08825/2031;
Wallgau: Mittenwalderstr. 8, Tel. 08825/92500

Geigenbauer: Adressen von der Tourist-Information, Dammkarstr. 3

Geschenke u. Souvenirs:

Geschenkhause Neuner, Hochstr. 18, Tel. 12 54;
Kunterbuntes, Obermarkt 11, Tel. 938595;
Land & Art, Obermarkt 12, Tel. 9384484

Gottesdienst-Information: Evang., Tel. 1259; Kath., Tel. 92290

Hallenbad:

Post Hotel, Obermarkt 9, Tel. 9382333;
Hotel Rieger, Dekan-Karl-Platz 28, Tel. 92500 (je nach Auslastung);
Erlebnisbad Alpenbad Leutasch, Leutasch, Tel. 0043 5214/6380;
Olympiabad Seefeld, Seefeld, Tel. 0043/5212 /3220;
Alpspitz-Wellenbad, Garmisch-Partenkirchen, Tel. 08821/7536313
(Wiedereröffnung nach Generalsanierung geplant für 1. Halbjahr
2026);
Kristall Therme trimini, Kochel am See, Tel. 08851/5300

Immobilien: Wertalpin Immobilien GmbH & Co. KG, Chamonixstr. 4,
Garmisch-Partenkirchen, Tel. 08821/9695572

Jugendherberge: Ganghofer, Buckelwiesen 7, Tel. 1701

Kegelbahnen:

Krün: Im Kurhaus, Tel. 08825/1544 (Mo. u. Di. Ruhetag);
Wallgau: Im Haus des Gastes, Tel. 08825/544 (Mi. Ruhetag)

Kinderbetreuung:

Möglichkeit zur tageweisen Aufnahme im Kindergarten.
Mittenwald: Mauthweg 30, Tel. 5133;
Krün: Schwarzkopfstr. 4, Tel. 08825/2193;
Wallgau: Isarstr. 1, Tel. 08825/1484

Kinderspielplatz in Mittenwald, Krün, Klais u. Wallgau vorhanden.
Infos in den Tourist-Informationen

Krankenhaus:

Klinikum Garmisch-Partenkirchen, Auenstr. 6, Tel. 08821/770

Pferdekutschenfahrten:

Josef Nebel, Tel. 1325; Josef Zunterer (Gästehaus Bichlerhof),
Tel. 9190; Josef Seitz, Tel. 2459; Georg Porer (Krün/Wallgau)
Tel. 08825/952120

Wichtiges von A - Z

Vorwahl Mittenwald
Tel. 0 88 23

Kuranlagen:

Kuranlage Puit am Kranzberghang;
Kurpark am Burgberg (Krausegarten)

Museen:

Geigenbaumuseum, Ballenhausgasse 3, Tel. 2511, Hauptsaison
Di. - So.: 10 - 17 Uhr, Nebensaison 11 - 16 Uhr;
Haus der Steine, Krün, Geo-trip, Finzbachstr. 1, Tel. 08825/562;
Museum Werdenfels Garmisch-Partenkirchen, Ludwigstr. 47,
Tel. 08821/751710, Di. - So.: 10 - 17 Uhr

Polizei: Prinz-Eugen-Str. 5, Tel. 08821/9170 oder Tel. 08823/32408-0

Post-Agentur:

Postagentur Bahnhof, Bahnhofplatz 10, Mittenwald;
Postagentur Reisebüro Hornsteiner, Krün, Karwendelstr. 2,
Tel. 08825/470;
Wallgau im Dorfladen, Mittenwalder Str. 2, Tel. 08825/8289818

Rathaus:

Mittenwald, Dammkarstr. 3, Tel. 330;
Krün, Rathausplatz 1, Tel. 08825/2031;
Wallgau, Mittenwalder Str. 8, Tel. 08825/92500

Rundfunk:

Lokalsender (Radio Oberland) 91,4 Mhz, UKW.

Taxi:

Taxistand am Bahnhof
Porer, Tel. 0172/6059347; Schütz, Tel. 8310

Tierarzt:

Dr. Simon, Isarauenstr. 43, Tel. 93993;
Dr. Saur, Notdienst, Schußangerweg 8, Ga.-Pa., Tel. 08821/76662

Tierbedarf:

Futternapf Mittenwald, Bahnhofstr. 28, Tel. 9365460

Tourist-Information Mittenwald, Dammkarstraße 3,
Tel. 08823 / 33981, touristinfo@mittenwald.de

Tourist-Information Krün, Rathausplatz 1,
Tel. 08825 / 1094, touristinfo@kruen.de

Tourist-Information Wallgau, Mittenwalder Straße 8
Tel. 08825 / 925050, touristinfo@wallgau.de

www.alpenwelt-karwendel.de

Wohnmobil-Stellplatz:

Mittenwald: Am Bahnhof;
Krün: Alpenkaravanenpark Tennsee, Tel. 08825/170

Notruf: 112 ohne Vorwahl aus Mobil- u. Festnetz



- Notdienst
- Sofortlabor
- Endoskopie

Terminvergabe: Mo. - Fr. 8:00 - 18:30 Uhr
Sa. 8:00 - 12:00 Uhr | So. 10:00 - 12:00 Uhr

Tel. + Notdienst 0882176662

D-82467 Garmisch-Partenkirchen | Schußangerweg 8
info@tierarzt-garmisch.de | www.tierarzt-garmisch.com

Heidi's
Gwandstüb'n

Heidi Reiser-Filser

Obermarkt 56

82481 Mittenwald



Tel. 0 88 23/38 48

Heidis-Gwandstüb'n@gmx.de

Mo. - Fr. 09.30 - 12.30 Uhr

14.00 - 18.00 Uhr

Sa. 09.30 - 13.00 Uhr



WERTALPIN
— IMMOBILIEN —

DIE KRAFT DER BERGE
IMMOBILIEN IM ALPINEN RAUM



WERTALPIN Immobilien GmbH & Co. KG
Anja Carina Heimsch · +49 (0) 8821 - 96 95 572
Chamonixstr. 4, 82467 Garmisch-Partenkirchen

Kranzberg Sesselbahn
Mittenwald

MOUNTAINCARTS

Am Kalvarienberg
82481 Mittenwald
Tel.: (0 88 23) 15 53
www.GMMW.de



Foto: © Alpenwelt Karwendel

Mit der Sesselbahn kommen Sie ganz gemütlich in das Landschaftsparadies Kranzberg (1.391 m Höhe). Dort führen gepflegte Wanderwege durch einmalige Alpenflora, zu nahen Gebirgsseen (Lautersee, Ferchensee, Wildensee, Luttensee, Schmalensee) und zu zahlreichen Berggaststätten.

Ein besonderes Naturerlebnis ist der neue Panorama-**Barfußwanderweg**. Er bietet auf 24 fantasievoll aufgebauten Stationen die unterschiedlichsten Sinneserlebnisse! Ob Sie über Kies in den verschiedensten Formen laufen, über Rinde, Moos oder Tannenzapfen, durch einen erfrischenden Gebirgsbach oder über eine saftige Blumenwiese.

All dies werden Ihre Füße beim barfuß Gehen entdecken und es wird Ihnen und Ihren Füßen guttun! Denn schon Pfarrer Kneipp wusste, dass das einfachste Abhärtungsmittel das Barfußgehen ist. Es stärkt Muskeln und Gelenke, regt das Herz-Kreislauf-System an und kräftigt das gesamte Immunsystem. Darüber hinaus ist es ein Spaß für Jung und Alt. Ausgangspunkt ist in der Nähe der **Bergstation der Sesselbahn** bzw. beim **Berggasthof St. Anton** (5 Min. von der Bergstation entfernt).

Als Attraktion hinzugekommen ist eine 1,7 km lange **Mountaintcart-Bahn**. Diese verläuft von der Berg- zur Talstation und wird im Winter auch als Rodelbahn genutzt. Nur selten wird eine Fahrstraße gequert, ansonsten schlängelt sich die anspruchsvolle Bahn durch den wunderschönen Mischwald des Kranzbergs.

Vor der Fahrt erhält man eine fundierte Einweisung, Helme sind Pflicht und können kostenlos ausgeliehen werden.

Öffnungszeiten: tgl. 9.00 – 16.30 Uhr
geschl. zu den bekanntgegebenen Revisionszeiten

Am Kalvarienberg, 82481 Mittenwald, Tel. 08823-1553
www.Kranzberglift.de

Die Alpenwelt entdecken zu Fuß oder mit dem Bike

Wandern kann man in der Alpenwelt Karwendel quasi auf drei Etagen: unten im Tal durch artenreiche Buckelwiesen und Isar-Auen, in mittleren Lagen zu Hütten oder Aussichtsbergen und hoch oben bis zum Klettersteig über acht 2000er. **Familien** mit Kindern sind gerne auf Themenwegen unterwegs, etwa am Barfußwanderweg, in der Geisterklamm oder am Märchenweg. Insgesamt garantieren 750 Kilometer Wanderwege für abwechslungsreiche Berg- und Wandertouren und mit der guten alten Kranzberg-Sesselbahn oder der modernen Karwendelbahn lässt sich so mancher Aufstieg verkürzen.

Wer die Alpenwelt Karwendel lieber **auf zwei Rädern** erkundet, kann sich auf gepflegte Radwege, Verleih-Stationen und ortskundige Guides verlassen. Der Isarradweg führt Genießer von der Quelle im nahen Tiroler Hinterautal durch die drei Orte mit ihren markanten Kirchtürmen. Viele Ziele lassen sich auch per Bike & Hike erkunden: Los geht's zunächst per Rad, steilere Passagen wandert man. Für genussreiche Stopps sorgen das Bergpanorama, Hüttenterrassen sowie Berg- und Badeseen mit Trinkwasserqualität und bis zu 24 Grad warmem Wasser. Doch auch kulturell ist viel geboten. Nirgendwo in Oberbayern gibt es so viele **Lüftlmalereien**, also Fresken aus dem 18. Jahrhundert, wie in Mittenwald, Krün und Wallgau. Einheimische Guides oder die „Entdeckungsreise“ für Kinder bringen das Kulturgut näher.

Seit Jahrhunderten kennen Musikfreunde die Alpenwelt Karwendel. 1684 brachte Mittenwalds berühmtester Sohn, Matthias Klotz, den **Geigenbau** aus Italien mit. Bis heute wird das Handwerk mit Holz aus den Bergen hier gelehrt und gepflegt: Die internationale Geigenbauschule lockt Wissbegierige aus aller Welt ins Isartal. Das **Geigenbaumuseum** mit seiner Schauwerkstatt und zahlreichen, meisterhaften Geigen bringt nicht nur Kenner zum Staunen. Musizieren gehört hier zur Lebensart: Zu Familien- und Kirchenfesten oder bei Brauchtumsfeiern wird gemeinsam geegelt, posaut oder gesungen. Immer wieder sind viele kleine Musik-Ensembles, Orchester und Blasmusikkapellen zu hören. Und auf Schloss Elmau geben sich internationale Größen die Klinke in die Hand.

Auch das **kulinarische Angebot** zeugt von Kreativität und Liebe zur alpinen Natur. Die Palette reicht von urigen Hütten und Biergärten bis zu gehobenen zwei Sterne-Restaurants. Dazu bieten kleine Läden von Hand gefertigte Spezialitäten aus Bergkräutern, alten Getreidesorten, Wildfrüchten aus den Bergen oder feinsten Schokolade an. www.alpenwelt-karwendel.de



Ausflugsziel & Urlaubsparadies in Mittenwald

- ☞ Bayerische Schmankerl
- ☞ Restaurant und urige Almstube
- ☞ hauseigene Konditorei
- ☞ Zimmer im alpenländischen Stil



DAS ERSTE
Bio Restaurant
IN MITTENWALD


DIREKT IN DER FUGGÄNGERZONE

BIO GASTHOF POST
OBERMARKT 9 · MITTENWALD
WWW.BIORESTAURANT-MITTENWALD.DE

Gröbl-Alm 2 | 82481 Mittenwald
Restaurant: +49 (0)8823 91145
Rezeption: +49 (0)8823 9110



Öffnungszeiten finden Sie auf unserer Webseite
www.groebalm.de



Das Geigenbaumuseum ist in einem der reizvollsten und ältesten Häuser Mittenwalds untergebracht. Geigen von Matthias und Sebastian Klotz sowie von Jakob Stainer gehören zu den Highlights des Museums. Auch der Alltag des Geigenmacher-Handwerks und die Mittenwalder Ortsgeschichte werden gezeigt.

Öffnungszeiten: Dienstag - Sonntag · montags geschlossen
In der Hauptsaison: 10 - 17 Uhr · Nebensaison: 11 - 16 Uhr
Ballenhausgasse 3 · D-82481 Mittenwald · Tel.: 08823 25 11
www.geigenbaumuseum-mittenwald.de



Mittenwalder Geige aus der Pietà (Inv.-Nr. 3), IRFC-Aufnahme



Giovanni Grevenbroch: Musizierende Waisenmädchen
Nachweise: © Istituto Provinciale per l'Infanzia "S. Maria della Pietà"



Wolfgang A. Mozart und David Garrett spielten Mittenwalder Geigen. Die Violinen sind weltweit ebenso begehrt wie Ausbildungsplätze an der Fachschule für Instrumentenbau. Um 1684 brachte der Mittenwalder **Matthias Klotz** den damals neuen Cremoneser Geigenbaustil aus Italien mit in seine bayerische Heimat. Das 1930 gegründete Geigenbaumuseum entführt Sie in die Welt des Streich- und Zupfinstrumentenbaus.

In der „**Schauwerkstatt**“ können Sie dieses althergebrachte Handwerk jeden Freitag Nachmittag ab 14 Uhr „live“ erleben. Werfen Sie einen Blick über die Schulter einer traditionellen Geigenbaumeisterin und verfolgen Sie die einzelnen Arbeitsschritte hautnah mit.

Das „**Klangerlebnis**“ steht im Sommer 2026 ganz im Zeichen der aktuellen Sonderausstellung. Im etablierten und äußerst beliebten Klangerlebnis lauschen Sie den Klängen der Violine von Johannes Dänzl aus dem Jahr 1714 und erfahren dabei alles zu Vivaldi und den Mittenwalder Geigen im Venedig des 18. Jahrhunderts. Das Klangerlebnis findet fast jeden Sonntag um 16:00 Uhr statt. Die Termine finden Sie auf unserer Internetseite: www.geigenbaumuseum-mittenwald.de

Im Laufe des 18. Jahrhunderts wurden zahlreiche Violinen „deutscher Herkunft“ für die Waisenkinder („figlie di choro“) im Ospedale della Pietà erworben, einige davon direkt von Antonio Vivaldi (1678 bis 1741). Die **Sonderausstellung „Antonio Vivaldi und die Mittenwalder Geigen in der Pietà“** feiert eine Entdeckung: Im Jahr 2021 wurde wissenschaftlich belegt, dass vier der noch erhaltenen zwölf Violini di Vivaldi aus Mittenwald stammen. Vivaldi führte als Instrumentallehrer und Komponist die Instrumentalmusik als eigenständiges Genre in der Pietà ein. Bei der Überlieferung der im Original verloren gegangenen Kompositionen Vivaldis kommt diesen Instrumenten ebenso große Bedeutung zu: Die figlie di choro spielten auch nach Vivaldis Tod über Jahrzehnte dessen Kompositionen unter der Leitung seiner bester Schülerin Anna Maria auf den Mittenwalder Geigen und sicherten so Vivaldis Musik für die Nachwelt. Die Ausstellung entführt Sie in die Lagunenstadt, präsentiert neben dem kulturhistorischen Kontext die spektakulären Ergebnisse der wissenschaftlichen Untersuchungen der Violini di Vivaldi und setzt diese in Beziehung zur eigenen Sammlung, darunter der Geige von Johannes Dänzl aus dem Klangerlebnis.

Wanderziele in zweiter Reihe

Wenig bekannte Berge oder Seen sind besonders während der Hauptsaison empfehlenswerte Wanderziele. Zum Beispiel **Wildensee**, **Grünpfopf** oder **Krottenkopf** in der Alpenwelt Karwendel. Sie sind eine gute Alternative zu ihren vielbesuchten Nachbarn.

Rund 90 unterschiedliche Wandertouren stehen rund um Mittenwald, Krün und Wallgau zur Auswahl. Ein guter Grund, auch Touren abseits von Klassikern wie dem Mittenwalder Klettersteig oder dem Barmsee zu empfehlen: Leicht ist zum Beispiel die Tagestour zum **Wildensee (1.136 m)**, einem Kleinod samt Hütte an den Ostflanken des Hohen Kranzbergs. Um den zauberhaften kleinen Moorsee mit Trinkwasserqualität gedeiht die alpine Flora prächtig. Das Floß an seinem Ufer kann jeder selbst steuern und von dort in den höchstens drei Meter tiefen und deshalb bis in den Herbst warmen See springen. Direkt aus Mittenwald steigt man zum Beispiel durch das Lainbachtal zum **Lautersee** auf, um dann via Kratzenraut, **St. Anton** – mit Abstecher zum **Barfußwanderweg** – via **Kranzberggipfel** (1.391 m) und weiter zum **Wildensee** zu wandern. Zurück läuft man je nach Belieben via St. Anton unter der Sesselbahn, über die Korbinianhütte oder in großer Runde via Kranzbach, Klais und Buckelwiesen.

Ein weiterer einfacher Geheimtipp ist der **Grünpfopf** (1.587), ein runder Vorgipfel der zackigen Wettersteinwand mit Einkehrmöglichkeit auf der **Ederkanzel**. Vor allem im Herbst, wenn der Bergwald in warmen Farben leuchtet, ist er ein abwechslungs- und aussichtsreiches Tourenziel. Von Mittenwald wandert man zum Lautersee hinauf und zweigt dort in Richtung Süden ab. Retour steigt man auf schmalen, aber gemütlichen Steigen entweder nach Nordwesten zum **Ferchensee** ab oder südwärts über den „Franzosensteig“.

Der **Krottenkopf** (2.086 m): Gleich unterhalb seines Gipfels liegt die **Weilheimer Hütte**. Von Krün oder Wallgau aus starten meist wenige Wanderer. Dabei geht es von beiden Orten lange durch das Estergebirge: Entweder aus Krün via Finzbachklamm, Krüner oder Wallgauer Alm und Krüner Steig oder nördlich von Wallgau am Wildsee vorbei, via Wallgauer Steig und Kuhalm. Allein wegen der Dauer ist die Tour nicht für Wander-Anfänger geeignet. Je nach Kondition ist man vier bis sieben Stunden unterwegs. Somit bietet sich eine Hüttenübernachtung mit Sonnenaufgangstour auf dem Krottenkopf an.

Informationen: www.alpenwelt-karwendel.de/wandertouren

Seehof Lautersee
Restaurant & Cafe

Ab Juni jeden Sonntag Grillabend von 17:30 Uhr bis 19:30 Uhr

Öffnungszeiten:
10:00 Uhr – 18:00 Uhr
von Mitte Mai bis Mitte Oktober:
10:00 – 20:00 Uhr
Mittwoch Ruhetag

Am Lautersee 3 · Mittenwald
Tel. +49 (0)88 23 / 12 76
www.seehof-lautersee.de

Ankommen. Durchatmen.
Geniessen. Direkt am See mit einzigartigem Karwendelblick.

Finn Comfort
GERMANY

DER SCHUH ZUM WOHLFÜHLEN

Theil Orthopädie Schuh Technik

Partenkirchner Str. 6
82481 Mittenwald
Tel. 08823/1432
www.theil-ost.de

Öffnungszeiten:
Mo - Fr 9.00 - 12.00
und 14.00 - 18.00 Uhr,
oder nach Vereinbarung
– Alle Kassen –

- Schuhreparatur-Service
- Fertigung individueller Berg-Sport-Einlagen nach Computer-Fußcheck

in nur 2 Std.



Berggaststätte Luttensee-Hof Ferienwohnungen



täglich geöffnet; bei schlechtem Wetter bitte telefonisch nachfragen
Christine Bartl
Gröblweg 41 · 82481 Mittenwald
Tel. 08823/2459
www.luttenseehof.de

Kinderspielplatz

Besuchen Sie den rustikal und gemütlich eingerichteten Luttensee-Hof - nur 5 Min. vom Badensee Luttensee entfernt. Viele Wanderwege ins Kranzberggebiet beginnen hier. Es erwarten Sie täglich kleine Gerichte, Brotzeiten und selbstgebackene Kuchen! Gerne richten wir auch Ihre Familienfeier aus!



Bella Vista OSTERIA

Pizzeria & italienische Spezialitäten
mit großer Sonnenterrasse in der Fußgängerzone

Öffnungszeiten:
12 - 22 Uhr
warme Küche bis 21 Uhr

LIEFERSERVICE
in Mittenwald,
Krün und Wallgau



Mittenwald | Obermarkt 31 | Tel. 08823 / 3849 | www.osteria-bella-vista.de

Wandervorschläge

Luttensee: Wanderparkplatz. Bequemer Ausgangs- und Zielort (**Einkehr Luttensee-Hof**) für Wanderungen ins Kranzberggebiet. Zufahrt v. Mittenwald oder zwischen Schmalensee und Mittenwald.

Kalvarienberg: (970 m): ca. 25 Min. Zu erreichen über die Fahrstraße (Am Kalvarienberg) oder besser über den Weg „Am Vogelherd“ oder Kranzbergstraße oder den Schillerweg. Umfassender Überblick auf Mittenwald und Karwendel von der Terrasse der **Kärntner Alm** aus.

Buckelwiesen: in ca. 50 Min. über **Gröbl-Alm** zum Schmalensee. Weitere 20 Min. zum Tonihof mit seiner Kapelle (1044) inmitten der Buckelwiesen. Umfassende Aussicht auf Karwendel und Wetterstein.

Isarstausee: (Landschaftsschutzgebiet und Vogelparadies): beidseitig der Isar abwärts vom Isarhorn aus erwanderbar, einfach ca. 30 - 45 Min. Einkehr **Isarhorn Alm** vor dem Campingplatz Isarhorn.

Lautersee: (1011 m): ca. 40 Min. Durch das Laintal oder über Kalvarienberg - Latscheneck oder auf der Fahrstraße. Einkehr im **Restaurant & Café Seehof Lautersee**

Klais: Über Gröbl-Alm, Schmalensee, Buckelwiesen zum sog. Römerweg nach Klais, ca. 1 ¼ Std. Einkehr **Gröbl-Alm**.

Tennsee - Barmsee: (900 m): ca. 1 ½ Std. über die Buckelwiesen, **Tennsee** (Einkehr). Vom Tennsee in 10 Min. zum Barmsee (Einkehr). Freibaden am Barmsee-Westufer. Badeanstalt am Grubsee.

Krün - Wallgau: Goasalm (Hofladen und Einkehr), am Tennsee vorbei nach Krün ca. 1 ¼ Std. Einkehr im **Hotel u. Gasthof Bayerischer Hof**, in der **Krüner Stub'n** oder im **Wirtshaus „Zur Einkehr“**. Nach Wallgau auf versch. Wirtschaftswegen in ca. 30 Min. Einkehr z. B. im **Gasthof Isartal**, in der „**Alten Stube**“ im **Parkhotel Wallgau**, im „**Haus des Gastes**“ oder in der **Golf Alm**

Kranzberggipfel: (1391 m). Von der Bergstation des Sessellifts noch 25 Min. leicht steigend (160 m) zum Gipfel. Einkehr in der **Korbinianhütte**

Elmau: (1000 m): ca. 2 ½ Std. ab Mittenwald über den Lauter- und Ferchensee. Zurück z. B. am Schloß Kranzbach vorbei in ¼ Std. nach Klais und mit der Bahn oder Bus nach Mittenwald.

Korbinianhütte: (1150 m, Einkehr): ca. 1 Std. über den Kalvarienberg und die Gertraudtafel. Umfassender Blick über's Obere Isartal und auf's Karwendel. Zugang auch über die Fahrstraße vom Wegabzweig beim Wildensee möglich.

Ederkanzel: ca. 1 Std. durch das Laintal oder über Kalvarienberg - Latscheneck - am Lautersee vorbei zur herrlich gelegenen **Ederkanzel** (Einkehr)

Erlebnis Karwendel

Rund um die Bergstation

Wer hoch hinaus will, sollte die Karwendelbahn besuchen und sich in nur weniger als 10 Minuten auf 2244 in Höhe befördern lassen. Das befreit und bietet bei guter Sicht traumhafte Ausblicke und ein unvergessliches Erlebnis.

Die tourismuserprobte, bergreiche und bergsteigeraffine Region im Karwendel hat verschiedene Wanderrouten und Klettersteige im Angebot, von einfach bis schwer, die in den Sommermonaten einen Ausflug zum unvergessenen Erlebnis lassen werden.

Oder einfach nur ein Besuch in Deutschlands höchstgelegenen Naturinformationszentrum „Bergwelt Karwendel“, das den Besuchern das Hochgebirge und andere bedrohte Lebensräume näher bringt. Das überdimensionale Riesenfernrohr ragt sieben Meter über den felsigen Abgrund Richtung Mittenwald heraus und bietet einen atemberaubenden Blick ins weite Isartal.

www.karwendelbahn.de

Preisinfos, Veranstaltungen, Gruppenpreise unter:
Tel. +49 (0)88 23 / 93 76 76 - 0

Deutschlands höchstgelegene Brauerei

Begeistert und staunend - so sehen wir unsere Gäste am liebsten. Die Karwendelbahn hat für ihre Gäste auf 2244 m Höhe ein echtes Highlight mit Alleinstellungsmerkmal geschaffen. Mit der Fertigstellung der hauseigenen Brauereianlage, der höchsten in Deutschland, können Besucher der Bergbahn nun das „Karwendelbräu“ genießen - als Helles, Hefe und Saisonales. Diesen Genuss gibt's frisch gezapft aus der Brauerei oder als Fässchen zum Mitnehmen.

Die vielen zufriedenen Besucher motivieren das Team der Karwendelbahn AG jeden Tag aufs Neue, ihr Bestes zu geben. Es ist unser Anspruch, auch in Zukunft weiter in die Bahn zu investieren, um den Ansprüchen unserer Gäste auch weiterhin gerecht zu werden. Neue richtungsweisende Projekte sind in Sicht - darauf können sich die Freunde der Karwendelbahn freuen!

Entdecken Sie die höchste Brauerei Deutschlands.

Gratis Brauereiführung - jeden Dienstag 11:15 Uhr & 15:15 Uhr

Seniorentag - ab 60 Jahre (Jeden Dienstag ab 14 Uhr)

Berg- & Talfahrt inkl. Rundblickführung, Kaffee & Kuchen: 44,90 €

TIPP



Karwendel erleben!

Deutschlands zweithöchste Bergbahn 2244m





- ▶ grandioser Blick über das Isartal und die Alpen
- ▶ Tagen & feiern auf 2244m
- ▶ idealer Ausgangspunkt zum Wandern und für Klettersteigtouren
- ▶ Deutschlands höchstes Natur-Informationszentrum
- ▶ Berggaststätte und Sonnenterrasse mit bayerischen Spezialitäten, Kaffee und Kuchen

DEUTSCHLANDS HÖCHSTE BRAUEREI

Genießen Sie unser „Karwendelbräu“ frisch gezapft als Helles, Hefe oder Saisonales.

KarwendelbahnAG, Alpenkorpsstrasse 1, 82481 Mittenwald

www.karwendelbahn.de ■ Folgen Sie uns:  

Zeit für mich

Entdecken Sie unseren neuen Wellnessbereich & tauchen Sie ein in eine Welt der Entspannung.

Genießen Sie die Wohlfühlatmosphäre

- ☞ unserer Bio-Sauna,
- ☞ der rustikalen finnischen Sauna,
- ☞ der Alpensalzstein-Infrarotkabine,
- ☞ des Gebirgsquellkneippbeckens,
- ☞ des Relaxruhebereichs mit Wasserbetten,
- ☞ der Bio-Teebar mit köstlichen Teesorten und
- ☞ des Panorama-Schwimmbades.

Buchen Sie gern eine unserer vielen Verwöihnsmassagen.



Post Hotel Mittenwald

Obermarkt 9 82481 Mittenwald
Telefon: 08823 9382 333
www.posthotel-mittenwald.de

Eintrittspreise für Nicht-Hotelgäste

Ganztagesentspannung von 14 - 22 Uhr 34,00 € p.P.
von 14 - 17.30 Uhr oder 18.30 - 22 Uhr 25,00 € p.P.

Fünf Highlights für Familien in der Alpenwelt Karwendel

Die Region rund um Mittenwald, Krün und Wallgau bietet zu jeder Jahreszeit zahlreiche Erlebnisse für Familien. Ob aktiv in der Natur, bei spannenden Ausflügen oder beim gemeinsamen Entdecken – hier kommen große und kleine Abenteuerer auf ihre Kosten. Besonders im Sommer laden viele familienfreundliche Wege und Attraktionen zu abwechslungsreichen Ausflügen ein.

Kranzberg Mountaincart Strecke

Mit den Mountaincarts geht es rasant vom Kranzberg ins Tal – ein besonderes Erlebnis für Kinder und Erwachsene, das Action und Natur perfekt verbindet.

Leutascher Geisterklamm

Eindrucksvolle Stege führen durch die wilde Klamm. Spannende Geschichten rund um die Geister der Schlucht machen den Ausflug besonders für Kinder zu einem kleinen Abenteuer.



Barfußwanderweg Mittenwald

Verschiedene Naturmaterialien laden dazu ein, den Untergrund einmal ohne Schuhe zu spüren – ein kleines Abenteuer für die Sinne. Diese und viele weitere Ausflugstipps machen die Alpenwelt Karwendel zu einem idealen Ziel für einen abwechslungsreichen Familienurlaub in Bayern.



Isar-Natur-Erlebnisweg

Entlang der jungen Isar lernen Kinder spielerisch die Natur kennen. Interaktive Stationen erklären Tiere, Pflanzen und die besondere Landschaft der Region.



Märchenweg Wallgau

Auf dem Märchenweg begegnen Familien bekannten Figuren aus der Märchenwelt. Ein liebevoll gestalteter Spazierweg, der Fantasie und Bewegung verbindet.

Fotos: Alpenwelt Karwendel



IM ZENTRUM VON MITTENWALD
HERRENMODEN, *der m@nn*



Hochstraße 15 | Mittenwald

HEIMTEXTIL  MEISTERBETRIEB BRUNNER



- TISCHWÄSCHE
- BETTWAREN
- HEIMTEXTILIEN
- RAUM AUSSTATTUNG

Bahnhofstraße 5
82481 Mittenwald | Tel: 08823/1236
www.heimtextil-brunner.de

NEU

LIEFERSERVICE
ab 30 € Mindestbestellwert

SALONIKI
Griechisches Restaurant-Cafe



Griechische Fleisch- und Fischspezialitäten,
Pasta, Vegetarische Speisen und Salate
Öffnungszeiten: Di. - So. von 11:30 bis 23:00 Uhr
warme Küche bis 21:30 Uhr / Montag Ruhetag

Riedboden 3 · Mittenwald · Tel. 08823/9381371



Indian Grill
Indisches Restaurant

Auch zum Mitnehmen

Hochstraße 15 · 82481 Mittenwald
Tel. 08823/9459471 · www.indiangrill-mittenwald.de
Täglich geöffnet von 11:00 - 22:00 Uhr



KUNTERBUNTES
Nette Mitbringsel
aus der Karwendelregion

Thomas Göbel GmbH · Obermarkt 11 · 82481 Mittenwald
Tel. 08823/938595 · Fax /938596

kunterbuntes-mittenwald@t-online.de

**Über 700 Hüte
mit vielfältigen Accessoires**

FÜR JEDEN KOPF DEN RICHTIGEN TOPF

Wasserspaß im Sommer

Drei-Seen-Wanderung: Der 14 Kilometer lange Wanderweg führt von Wallgau oder Krün in etwa dreieinhalb Stunden über saftige Wiesen zu den beliebten Badeseen Barmsee, Grubsee und Geroldsee. Genießt man von ersterem das prächtige Spiegelbild des Karwendels, so ist der zweite bekannt für seine Badeanstalt mit großer kurviger Wasserrutsche und Bootsverleih. Vom Barmsee erreicht man auf einem Waldpfad den Geroldsee, einen von seltenen Blumen und Buckelwiesen umgebenen Moorsee.

Badetour zum Lauter- und Ferchensee: Nur 30 bis 45 Minuten von Mittenwald dauert der schattige Aufstieg – durch das Laintal oder über den Geologie-Lehrpfad – zum sonnig gelegenen Badesteg am Lautersee auf 1.014 Metern Seehöhe. Von dort führen einige Serpentin in weiteren 20 Minuten zum Ferchensee. Beim Gasthof oder dem kleinen Kiosk direkt am Ufer kann man das Spiegelbild der Wettersteinwand im kristallklaren Wasser und riesige Forellen bestaunen. Wem der Sprung in den Gebirgssee zu erfrischend ist, der mietet eines der Ruderboote und hängt nur die Füße über Bord.

Wasserfall-Wandern von Wallgau zum Walchensee: Von Krün oder Wallgau lässt es sich in etwa dreieinhalb Stunden bis zu den idyllischen Badestränden am Südufer des Walchensees wandern. Ein schattiger Waldweg führt hinter dem Ortsende von Wallgau zum großen Wasserfall (3,5 km). Nach dem Abstieg zum Ortsteil Oberrach geht es auf ebenem Weg nach Einsiedel (9 km), wo man im klaren Walchensee abtauchen kann.

Bike & Hike zu den Soiernseen: Locker an der Isar entlang geht's von Krün bis zur Seins Alm. Dem Seinsbach folgt man rund 500 Höhenmeter bergan zur Vereiner Alm. Nach verdienter Brotzeit auf der Alm oder Rast in der Krinner-Kofler-Hütte marschiert man den steilen Steig zur Soiernspitze oder etwas gemütlicher über die Jägersruh zum Soiernhaus. Von dort blickt man auf die grünlich-türkisen Soiernseen, über die sich König Ludwig II. von Bayern laut Chroniken bei Nacht rudern ließ. Heute kühlen Bergsportler darin lieber ihre Waden.

Familien-Tour am Isar-Radweg: Die ersten beiden Etappen des 300 km langen Flussradwegs lassen sich gut von der Alpenwelt Karwendel aus erkunden. Die Tour zum Isar-Ursprung im Tiroler Hinterautal schafft man auch mit Cross- oder Trekkingbike. Von dort rollt man zurück über Scharnitz bis Mittenwald, das türkisblaue Flüsschen gluckert nebenher. Oder man startet gleich flussabwärts auf bayerischer Seite ab Mittenwald, über Krün bis Wallgau, wo die Isar ihre wildeste Seite zeigt. Kleine und große Dammbauer finden hier viele „Bauplätze“.

Buckelwiesen

Immer ein Besuch wert. Durch abertausende Bodenwellen sieht die Landschaft fast schon unwirklich und ein wenig verspielt aus. Diese einzigartige grasbedeckte Hügellandschaft ist höchst schützenswert und ein Relikt der letzten Eiszeit. Damit das so bleibt, betreiben unsere Bauern bei der Bewirtschaftung durch Handarbeit und Viehbetrieb großen Aufwand. Hier wird auch noch traditionell zur Sense gegriffen, auf Düngemittel verzichtet und Schaf- und Ziegenherden beweiden die Buckel. Der Frühling übersät die Buckelwiesen mit einem bunten Farnekleid aus Krokus, Enzian, Mehlprimel und vielen weiteren seltenen Alpenblüten. Oder wie wäre es mit einem Besuch im Hochsommer, während der „Wiesmahd“-Zeit? Frisches Heu und der belebende Duft von Kräutern erfüllt dann die Bergluft – ein Erlebnis zu Fuß oder auf zwei Rädern. Die Kapelle Maria Rast, inmitten der

Welt der Chakrablüten Essenzen

Fühlen Sie sich eingeladen zu einer abenteuerlichen Reise, die im Jahr 1997 begann, als Carola Lage-Roy, Homöopathin, Autorin und Verlegerin, die faszinierenden Chakrablüten Essenzen entdeckte. „Chakra“, ein Begriff aus dem Sanskrit, bedeutet „Energiezentrum“. Diese Essenzen sind kraftvolle Werkzeuge, um blockierte Energiebahnen zu harmonisieren und das innere Gleichgewicht wiederherzustellen.

Die Chakrablüten Essenzen werden liebevoll mit der Sonnenmethode hergestellt, einer alten Technik, die die Energie der Sonne nutzt. Jede Essenz wird nach den strengen Richtlinien zur Erforschung homöopathischer Mittel geprüft und ausgearbeitet – ein Prozess, der sowohl Wissenschaft als auch Feinfühligkeit miteinander verbindet.

Seit Anfang 2023 befindet sich die Chakrablüten Manufaktur sowie der Lage & Roy Verlag unter der Leitung von Carola Lage-Roy und Ravi Roy, homöopathischer Arzt, in Murnau-Westried. In der neuen Heimat in der Waldstraße 6 hat der Verkaufsraum von Montag bis Freitag für Sie geöffnet. Hier lernen Sie die hochwertigen Chakrablüten Essenzen-Produkte sowie die wertvollen Ratgeber und Bücher des Lage & Roy Verlags unverbindlich kennen.

Darüber hinaus können Sie sich auf unserer Webseite [shop.lage-roy.de] über Seminare und Vorträge informieren, die in unserem großzügigen Seminarraum in Westried stattfinden.

Buckelwiesen bei Krün, fügt sich ideal in das Landschaftsbild ein. Die **Golfspieler** unter Ihnen kommen in Wallgau auf Ihre Kosten: Der 9-Loch Platz des Golf- und Landclub Karwendel wurde schonend auf den, von der Gletscherschmelze geformten, Böden angelegt. Umrahmt vom Panorama des Karwendel- und Wettersteinmassivs gehört er zu den schönsten Golfplätzen der Alpenregion.

Wanderung durch die Mittenwalder Buckelwiesen

START: Ortszentrum Mittenwald - **ZIEL:** Rathaus Wallgau. Die Wanderung durch die Buckelwiesen bei Mittenwald gehört zu den beliebtesten Wander- und Spazierwegen der Region. Die Besonderheit der Wanderung: Sie wandern durch alle drei Urlaubsorte der Alpenwelt Karwendel und erleben dabei zahlreiche Schätze der Natur. Neben den sehenswerten Buckelwiesen und der türkisgrünen Isar genießen Wanderer stets einen unvergleichlichen Panoramablick auf die umliegenden Gebirgszüge.



**Chakrablüten Essenzen
und Homöopathie**

Direktverkauf in Murnau
Mo.-Do. 8-16 Uhr, Fr. 8-15 Uhr
shop.lage-roy.de

aus eigener Herstellung
liebevoll mit der
Sonnenmethode hergestellt

LAGE & ROY VERLAG
CHAKRABLÜTEN ESSENZEN MANUFAKTUR
Waldstraße 6 · 82418 Murnau-Westried · T. 08841-4455

Hier wird Wissen über die Kraft der Chakrablüten Essenzen und der Homöopathie vermittelt, das Ihnen hilft, Ihr eigenes Wachstum zu fördern.

Traditionelle Weihnachtsdekorationen,
Souvenirs, erzgebirgische Volkskunst,
Kuckucksuhren, Geschenkartikel
und vieles mehr!

über 40 Jahre
in Oberammergau!



Käthe Wohlfahrt®

Rothenburg ob der Tauber

2x in Oberammergau!
Dorfstraße 6 und Dorfstraße 25

www.kaethe-wohlfahrt.com  

Bozner Markt 2026

Bozner Markt -

Historischer Handels- und Handwerkermarkt in Mittenwald

Von 01. – 09. August 2026 wird die Historie wieder lebendig und das Mittenwalder Ortszentrum verwandelt sich in einen historischen Handels- und Handwerkermarkt aus dem 16. Jahrhundert.

Marktstände und Weinschänken, Handwerker und Gaukler, Kauf- und Edelleute, Theaterszenen und musikalische Darbietungen sorgen für das richtige Ambiente. Lassen Sie sich diese spannende Zeitreise nicht entgehen und erleben Sie ein buntes aber authentisches Markttreiben und ein ganz spezielles Rahmenprogramm.

Man schrieb das Jahr 1487, als der Bozner Markt, der Hauptumschlagplatz für Güter aus Italien und dem Orient, von Bozen nach Mittenwald verlegt wurde. Fast 200 Jahre lang blühte der Handel in Mittenwald und brachte Reichtum und Wohlstand in den Ort. Seit 1987 wurde der Bozner Markt alle 5 Jahre im Ortszentrum von Mittenwald abgehalten und gehört seit dem ohne Zweifel zu den Highlights im Veranstaltungskalender der Alpenwelt Karwendel.

Lasst uns feiern den Markt zu Mittenwald

Datum: 01. - 09. August 2026

Eintritt:

- Tageseintritt: 12,- Euro pro Person ab dem 13. Geburtstag
- Kinder bis 6 Jahre sind frei
- Ermäßigt: Kinder von 7 bis 12 Jahre, Inhaber eines Schwerbehindertenausweises und die eingetragene Begleitperson 6,- Euro
- Wochenzeichen: 45,- Euro pro Person
- Onlineticketingstart seit 30. November 2025

© Alpenwelt Karwendel / Hubert Hornsteiner



© Alpenwelt Karwendel / Wera Tuma



Alpenverein: Auskunft über Sektion Mittenwald und Informationen
Tel. 9384912 (nicht immer besetzt)

Alpine Auskunft: Werdenfeller Bergführer, Tel. +49 (0)175/8676059;
Tourist-Information Mittenwald, Dammkarstr. 3, Tel. 33981;
Tourist-Information Krün, Rathausplatz 1, Tel. 08825/1094;
Tourist-Information Wallgau, Mittenwalderstr. 8, Tel. 08825/925050

Angelkarten & Verkaufsstellen:

Schlüsseldienst Fischer, Obermarkt 30, Tel. 5551;
Tabak-Trafik, Innsbrucker Str. 48, Scharnitz, Tel. +43 5213/5306,
www.angelfix.de

Bergbahnen: Karwendelbahn, Seilbahn zur westlichen
Karwendelspitze (2384 m), Tel. 9376760;
Kranzberg-Sesselbahn, Am Kalvarienberg, Talstation, Tel. 1553;
Herzogstandbahn am Walchensee, Tel. 08858/236

Bergsport- und Bergführer:

Im Gries 16, Tel. 0175/2466966, www.bergfuehrer-mittenwald.de

Bergwacht: Rettungsdienst, Tel. 112,
ohne Vorwahl aus Fest- und Mobilnetz

Boulderhalle: Isarena, Riedboden 3, Tel. 5771

Ergo- & Handtherapie: Bahnhofplatz 10, Mittenwald, Tel. 936606

Fahrradverleih: (Tourenräder, Mountainbikes und E-Bikes)

Adolf Frank, Dammkarstr. 39, Tel. 1293;
Sports Max Rieger, Bahnhofplatz 14, Tel. 8080;
Biker Bahnhof, Bahnhofplatz 12, Tel. 2764

Fliegenfischerschule Oberbayern mit Fly Shop: Jean-Pierre Vollrath,
Am Weinberg 1, Oberammergau, Tel. 08822/9488500 oder Mobil
0171/4578360, www.fliegenfischerschule-oberbayern.de

Fitness-Studios:

easy fit, Mühlenweg 6, Tel. 3961;
Isarena, Riedboden 3, Tel. 5771;
Fitness für Frauen, „Fit-For-Femme“, Krün, Walchenseestr. 10,
Tel. 08825/9213270

Golfplatz: Golf- und Landclub Karwendel in Wallgau, 9-Loch,
offener Golfplatz (Trainerstunden), Tel. 08825/2183

Hallenschwimmbad:

Erlebnisbad Alpenbad Leutasch, Leutasch, Tel. 0043 5214/6380;
Olympiabad Seefeld, Seefeld, Tel: 0043/5212 /3220;
Kristall Therme trimini, Kochel am See, Tel. 08851/5300;

Vorwahl Mittenwald Tel. 0 88 23

Post Hotel, Obermarkt 9, Tel. 9382333 (je nach Auslastung);
Hotel Rieger, Dekan-Karl-Platz 28, Tel. 92500 (je nach
Auslastung)

Hochseilgarten: Kletterturm und Hochseilgarten am Isarhorn,
Stefan Adam, Tel. 0175/2466966

Krankenhaus:

Klinikum Garmisch-Partenkirchen, Auenstr. 6, Tel. 08821/770

Krankengymnastik, Massagen u. medizinische Bäder:

Detaillierte Infos in den Tourist-Informationen

Logopädie: Sascha Zell, Bahnhofstr. 24, Tel. 936616

Optiker: Optik Stang, Innsbrucker Str. 1, Tel. 932890;
Optik Elsweiler, Hochstr. 6, Tel. 8530

Orthopädie: G. Theil, Partenkirchnerstr. 6, Tel. 1432;
Christian Fellner, Ludwig Murrstr. 8, Tel. 3592

Rehasport: Isarena, Riedboden 3, Tel. 5771

Reiten: Gestüt Schmalensee: Haflingerreiten für Kinder
und Jugendliche, Tel. 2354; Reitschule FJALLALAND, Scharnitz,
www.islandpferde-fjallaland.at, Tel. +43 670 1831114

Rudern: Leihboote Lautersee und Ferchensee

Sanitätshaus: Sußbauer, Im Gries 15, Tel. 08823/94035

Sauna: Post Hotel, Obermarkt 9, Tel. 9382333;
Hotel Rieger, Dekan-Karl-Platz 28, Tel. 92500 (je nach Auslastung);
Isararena, Riedboden 3, Tel. 5771;
Erlebnisbad Alpenbad Leutasch, Leutasch, Tel. 0043/5214/6380;
Olympiabad Seefeld, Seefeld, Tel: 0043/5212 /3220;
Kristall Therme trimini, Kochel am See, Tel. 08851/5300

Schwimmen (siehe auch Hallenschwimmbäder):

Lautersee (Badeanstalt u. Freibad), Ferchensee, Wildensee,
Luttensee, Grub- und Barmsee bei Krün, Geroldsee bei Klais

Spielgolfanlage: Karwendelgolf in der Kuranlage Puit,
Montag Ruhetag, Tel. 0172/8200705; Minigolf-Anlagen in Krün am
Kurhaus und Wallgau am Haus des Gastes

Tennis / Squash: Isarena, Am Riedboden, Tel. 5771,
3 Hallenplätze, 11 Freiplätze, 2 Squashplätze, Sauna, Solarien,
Tennisschule (für Anfänger bis Profi)
Info & Tickets in der Touristinfo Krün, Tel. 08825/1094 für:
1 Sandplatz im Freien, Nähe Bahnhof Klais
3 Sandplätze im Freien, Isarauenstr. 2, Krün

GEO-TRIP



Unsere beliebten **Isarkiesel**führungen lassen Sammlerherzen höher schlagen.

Unser **Steinemuseum** mit besonderen Geschenkideen und **Kunstobjekten** aus Stein.

GEO-TRIP | Vera Karner
Finzbachstraße 1 | 82494 Krün
Tel. 08825/562 | info@geo-trip.de
Infos zu Führungen: www.geo-trip.de




©Alpenwelt Karwendel, Stefan Eisend



Geologie erleben

Bei Geologie-Fans punktet die Alpenwelt Karwendel mit drei geologischen Wanderwegen, Bayerns 1. Kieselstein-Lehrpfad und dem „Steinflüsterer“.

Die Isar entspringt im Karwendelgebirge und öffnet eine Schatztruhe mit Versteinerungen und Tiefengestein. Gold, Silber, Jade, Granat, Kössener Koralle, Mittenwalder Marmor, „steinreich“ ist deshalb die Alpenwelt Karwendel. Täglich kommt Nachschub ins Bachbett von Bayerns drittgrößtem Fluss.

Der erste und einzige Kieselstein-Lehrpfad des Freistaats am Krüner Isarufer konzentriert sich auf die unscheinbaren Isarkiesel. „Sie sind die eigentlichen Stars“, erzählt Hobby-Mineraloge Josef Karner. Er ist in seiner Heimat auch als „Steinflüsterer“ bekannt - und hat gemeinsam mit seiner Frau Vera alle drei Geo-Lehrpfade in der Alpenwelt Karwendel gebaut.

Der Schatz in den bis zu 300 Millionen Jahre alten „Rolling Stones“ zeigt sich nicht gleich jedem. „Einen Blick dafür muss man bekommen und ein bisschen was wissen“, weiß Karner. Und so nehmen der Bergführer und seine Frau große und kleine Stein-Fans auf der **Isarkiesel**führung mit in die Eiszeit in Bayern, zum Urmeer, zur Entstehung des oberen Isartals, der Buckelwiesen bis zum Gold- und Silberabbau im 16. Jahrhundert.

Nachwuchs-Geologen begeistern sie bei der „**Steinernen Phantasie**reise“.

Ein Highlight sind auch die Schleifkurse, bei denen erwachsene Gäste in der Werkstatt der Karner aus den Kieseln Schmuckstücke schleifen und polieren (kostenpflichtig).

Die Gletscher der Würm-Eiszeit reichten im Karwendel bis in 1800 Meter Höhe und haben hier gewaltige Geschiebemengen abgelagert. Stumme Zeugen der Eisströme und viele Sammler-Träume sind auch an den geologischen Rundwanderwegen in Wallgau und Mittenwald zu bewundern. Letzterer lüftet das Geheimnis der Laintalschlucht: Stein-Fans starten nahe der Kranzberg Talstation in Mittenwald und wandern etwa 45 Minuten in Richtung Laintal und Lautersee.

Sieben Schaukästen und viele Findlinge entführen sie in die Eiszeit oder zum Dolomit der Laintalschlucht. Auf dem zirka zweistündigen Rundwanderweg in Wallgau erfährt man von Gletscherschliff, Quelltopf, eiszeitlichen Landschaftsformen und vom historischem Bergbau.

Krün



Krün, Bild: Alpenwelt Karwendel

Krün ist ein gemütliches bayerisches Gebirgsdorf und zählt zu den schönstgelegenen Orten in der Alpenwelt Karwendel. Das von einer prächtigen Bergkulisse umschlossene breite Hochtal ist von der Natur besonders bevorzugt.

Barock-Kirche mit Zwiebelturm, schmucke Bauernhäuser und Alpenpanorama unter weiß-blauem Himmel. Wandern oder radeln Sie in die Berge, zu idyllischen Seen oder entlang der jungen Isar. Familien wird der Flößerspielplatz, der Isar-Natur-Erlebnisweg oder der Grubsee, mit seiner großen Rutsche, gefallen.

Besuchen Sie das Restaurant **Krüner Stub'n** und genießen Sie Ihr Essen in der herrlich traditionell gestalteten Gaststube oder auf der sonnigen Außenterrasse. Auch im **Hotel und Gasthof Bayerischer Hof** können Sie sich bayerische Schmankerl in herzlicher und familiärer Atmosphäre schmecken lassen (siehe Anzeige S. 38).

Für Wanderer und Biker ist das **Wirtshaus zur Einkehr** ein Ort, an dem man traditionelle, bayerische Küche genießen kann.

Bodenständiges Brauchtum, das gibt es hier rund ums Jahr, vom Fasching übers Maibaumaufstellen bis zum Almbtrieb mit Bauernmarkt. Musikkapelle, Trachten- und Schützenverein pflegen das Kulturgut.

Obama-Bank. „Kri“ so nennen die Einheimischen den idyllischen Ort Krün. Auch Barack Obama nannte es so bei seiner Begrüßungsrede am Rathausvorplatz. Zur Erinnerung an den Krüner Gemeindebesuch der Bundeskanzlerin Angela Merkel und des US-Präsidenten Barack Obama im Vorfeld des G7-Gipfels 2015, steht auf dem Krüner Rathausplatz nun die „Obama-Bank“.

Krüner Stub'n

Von traditionell bis modern





Genießen Sie erstklassige Gerichte der alpenländischen Küche mit modernen Akzenten zubereitet aus regionalen Produkten mit einer großen Vielfalt ausgewählter Weine in behaglicher Stimmung unserer traditionell eingerichteten Gaststube oder im Sommer auf der windgeschützten Sonnenterrasse. Um Reservierung wird gebeten. Wir freuen uns auf Ihren Besuch!

Ihre Gastgeber der Krüner Stub'n

MO / DI / FR / SA & SO: 11:30 - 14:00 & 17:00 - 22:00
MI / DO RUHETAG

Soiernstraße 4 in 82494 Krün
Tel. 08825-921 9670
Email: info@kruener-stubn.de
Internetseite: www.kruener-stubn.de

Wanderer und Biker herzlich willkommen.

Genießen Sie unsere traditionell bayerische Küche.

Unser TIPP: Jeden Dienstag ab 18 Uhr Haxen-Essen!

Wirtshaus zur Einkehr Max Joseph

Walchenseestraße 6 • 82494 Krün • Tel. 08825 9214620
wirtshauszureinkehr@web.de



Öffnungszeiten:
Do. ab 17:00 Uhr
Fr. - Di. ab 11:30 Uhr
Mittwoch Ruhetag

Hier finden Sie die Erholung, die Ihren Urlaub so wertvoll macht. Genießen Sie einfach die familiäre Atmosphäre und unseren Service. In unserer Gaststube servieren wir aus unserer gutbürgerlichen Küche bayerische Schmankerl und gutbürgerliche Gerichte.



Georg Achner · Walchenseestr. 36 · 82494 Krün · Tel. 08825/1043
www.bayerischer-hof-kruen.de · hotel@bayerischer-hof-kruen.de

Wo die Gemütlichkeit zu Haus ist GASTHOF -PENSION *Isartal*

Gastronomische Tradition und echte bayerische Gastfreundschaft erwartet Sie in unserem oberbayerischen Landgasthof. Wir bieten unseren Gästen eine weithin bekannte Küche mit ausgesuchten kulinarischen Genüssen. Vom deftigen Brotzeiteller bis zu exzellenten Fisch- und Wildspezialitäten.

In unserem persönlichen Haus wohnen Sie in gemütlichen, rustikalen Gästezimmern mit Bad oder Dusche/WC u. Balkon.



Familie Neuner
82499 Wallgau · Dorfplatz 2
Tel. 0 88 25/10 44 · Fax 0 88 25/2143
www.gasthof-isartal.de

Zahlreiche Parkplätze
am Haus vorhanden!
Di. und Mi. Ruhetag

Barmsee, Grubsee und Geroldsee

Der **Barmsee** liegt in der Nähe von Krün.

Er bietet eines der beeindruckendsten Bergpanoramen im Karwendel. Das Karwendel, der Wetterstein und die Alpspitze umrahmen den Barmsee. **Von Krün** aus wandert man in ca. ½ Std., **von Wallgau** ca. ¾ Std. und **von Mittenwald** in ca. 1½ Std. zum idyllischen Barmsee. Von Mittenwald bietet sich auch eine Radtour zum Barmsee, über den Radweg entlang der Isar an.

Nur 10 Min. weiter südlich lockt der warme und windgeschützte **Grubsee** mit seiner Badeanstalt, Wasserrutsche, Liegewiese und Kiosk. Tret- und Ruderboote laden ein sich auf den See zu begeben. Der **Geroldsee** ist zum Baden der vielleicht schönste See im Karwendel. Der Blick auf das Karwendel ist malerisch, die Liegewiesen am Hang sind gemütlich und der See ist angenehm warm.

Magdalena-Neuner- Panoramaweg in Wallgau

START: Rathaus Wallgau - **ZIEL:** Maxhütte, Wallgau

Auf den Spuren einer der erfolgreichsten Biathletinnen aller Zeiten - Magdalena Neuner. Wandern Sie über den Magdalena-Neuner-Panoramaweg in Wallgau bis zur Maxhütte und erleben Sie einen einzigartigen Blick über die Alpenwelt Karwendel.

28 Schautafeln geben einen Einblick in die Bilderbuch-Karriere von Magdalena Neuner bei einzigartigem Panoramablick auf das Soiern-, Karwendel- und Wettersteingebirge.

Tourenbeschreibung:

Der Startpunkt dieser Tour ist am Rathaus in Wallgau, erreichbar über die gleichnamige Bushaltestelle. Bei der Anreise mit dem Auto kann man am Wanderparkplatz "Wallgau Zentrum" an der Soiernstraße parken. Von dort aus geht es erst Richtung Dorfplatz, dann über die "Sonnleiten" hinauf zum Beginn des Magdalena-Neuner-Panoramaweges. Der leicht ansteigende, gut ausbaute Fußweg führt gemütlich unterhalb des Krepelschrofens zum nördlichen Ortsausgang Richtung Walchensee. Hier überquert man die B11 und kommt wieder auf den Panoramaweg bis zur Maxhütte (1.022 m), die zum Rasten und Verweilen einlädt. Für den Rückweg nimmt man denselben Weg oder geht auf der Fahrstraße unterhalb der Maxhütte in den Ort.

Wallgau



Bild: depositphotos

Neben Mittenwald und Krün ist Wallgau die nördlichste der drei Gemeinden im Oberen Isartal, die sich zur Alpenwelt Karwendel touristisch zusammengeschlossen haben.

Ebene Spazier- und Wanderwege und Alpine Touren eröffnen dem Gast die Schönheiten der nahen Bergwelt, für die sich schon König Ludwig II. von Bayern begeistert hat (Herzogstand, Soiernhaus, Altacher Hochkopf). Zurückgekehrt machen Sie es sich bei einer Brotzeit oder bei exzellenten Fisch- und Wildspezialitäten z. B. im **Gasthof Isartal**, in der „Alten Stube“ des **Parkhotel Wallgau**, im „Haus des Gastes“ oder in der **Golf-Alm** bequem.

Im Südosten erstreckt sich die Isar, deren Flussbett seit dem Bau des Walchenseekraftwerks zu Beginn des 20. Jahrhunderts nahezu ausgetrocknet ist. Der Überleitungskanal fließt ausgehend vom Stauwehr Krün durch Wallgau in einen Tunnel nahe dem Ortszentrum zum nördlich gelegenen Sachensee.

Besonders sehenswert sind die alten Bauernhäuser und Hausfresken aus dem 16. Jhd. im Ortszentrum.

Bild: Alpenwelt Karwendel



PARKHOTEL WALLGAU

Alte Stube

Barmseestraße 1
82499 Wallgau
Tel. 08825/290
info@parkhotel-wallgau.de
www.parkhotel-wallgau.de



- à la carte Restaurant „Alte Stube“ im Parkhotel Wallgau
- Genießen Sie internationale Küche
- Leichte Sommergerichte
- hausgemachte Nudelvariationen

Hütten-Feeling auf der

Golf-Alm

- Biergarten mit Bergpanorama
- Hüttenabende
- Offen für Familien und Firmenfeiern

Risser Straße 14
82499 Wallgau
Telefon: 08825 - 9216160
golfalm@parkhotel-wallgau.de



Öffnungszeiten

Sommer:
Dienstag bis Sonntag
12:00 - 21:00 Uhr
Details hier



www.golfalm-wallgau.de



Kapelle Maria Rast, Bild: Sina Ettmer - stock.adobe.com



Walchensee, Bild: cloudless - stock.adobe.com

**Holzer's
Cafe Alpenblick**

Kuchen ♦ Eis ♦ feine Geschenke
Mittenwalder Straße 1 | 82499 Wallgau
Tel. 08825 2072

Haus des Gastes
~ Wallgau ~

Öffnungszeiten
 11.30 - 21.00 Uhr
 Küche bis 20.00 Uhr
 Mittwoch Ruhetag

Familie Uros Mielich-Skrinar | Zugspitzstr. 11 | 82499 Wallgau
Tel. +49 8825 544 | hausdesgastes-wallgau@web.de

Wallgau

Wallgau ist ein echtes Kleinod in Bayern, das mit seiner einzigartigen Kombination aus Natur, Kultur und Tradition besticht. Egal ob Aktivurlauber, Erholungssuchender oder Kulturinteressierter – hier kommt jeder auf seine Kosten.

Brauchtum

Das Dorf ist tief in der bayerischen Tradition verwurzelt. Brauchtum wird hier noch aktiv gelebt, sei es bei Trachtenfesten, Blasmusikveranstaltungen oder dem traditionellen Almabtrieb. Besonders bekannt ist Wallgau als Heimat der berühmten Biathletin und Olympiasiegerin Magdalena Neuner, die hier aufgewachsen ist. **Ein Tipp:** Wunderschöne Originaltracht und Trachtenmode für Sie und Ihn, finden Sie bei **Trachten Leismüller**.

Kulinarik und Erholung

Wer die bayerische Küche genießen möchte, findet in den gemütlichen Gasthöfen deftige Schmankerl wie Schweinshaxe, Kässpätzlen oder frischen Fisch aus den klaren Gebirgsgewässern. Für Naschkatzen oder zum Kaffee am Nachmittag empfehlen wir das **Cafe Alpenblick**. Feinste hausgemachte Schokolade, Pralinen, Eis und Kuchen erwarten Sie. Nach einem aktiven Tag in den Bergen kann man sich in einer der umliegenden Wellness-Oasen entspannen oder einfach die Ruhe und die frische Bergluft genießen.

Walchensee

Zwischen Kochel und Wallgau gelegen, ist der See zum Zentrum des Wassersports (Surfer, Segler und Taucher) geworden. Dank seiner Lage zwischen den Bergen entsteht in den Sommermonaten Windverhältnissen, die ihn als „Klein Gardasee“ gelten lassen.

Daneben bieten sich hier herrliche Wanderungen an mit ungemein eindrucksvollen Ausblicken auf See, Gebirge und Alpenvorland: z. B. auf den Simetsberg, Jochberg und Herzogstand (Kabinenbahn) mit Heimgarten.

Empfehlenswert ist auch ein Spaziergang um die Halbinsel Zwergern, oder in Walchensee mit Einkehr z.B. (**Gasthof Edeltraut** sowie im **Cafe-Restaurant Seestüberl**). Auch schön ist die Tour von Urfeld nach Sachenbach und Niedereck.

Eine Seemrundung (28 km) bietet sich als Fahrradtour an. Fahrradverleih in Einsiedl (Reinhard Post) und Walchensee (Windsurcenter), beide Mai - Okt., und in Urfeld, ganzjährig.

Rund um den See gibt es zahlreiche Badeplätze. Da es sich hier um ein Landschaftsschutzgebiet handelt, sind das Grillen sowie offene Feuer am Walchensee ausnahmslos streng verboten.

Tourist-Information, 82432 Walchensee,
Tel. 08858/411, www.walchensee.de

Herzogstand

Der Herzogstand zählt zu den bekanntesten und schönsten Aussichtsbergen in Bayern. Mit einer Höhe von 1.731 Metern erhebt er sich eindrucksvoll über den türkisblauen Walchensee und das bayerische Voralpenland. Seine majestätische Lage und die atemberaubende Aussicht machen ihn zu einem beliebten Ausflugsziel für Wanderer, Naturliebhaber und Fotografen.

Vom **Walchensee** aus schwebt man in wenigen Minuten mit der Herzogstandbahn auf den Herzogstand.

Mit seinem Ausblick auf die oberbayerischen Seen, das Karwendelgebirge, das Wettersteingebirge und die Tiroler Berge ist er einer der schönsten Aussichtsberge am bayerischen Alpenrand. Vielseitige Wanderwege versprechen Abwechslung.

Auch sehenswert ist der Naturlehrpfad mit insgesamt 11 Schautafeln, die über leichte Wege zu erreichen sind und ein Gesamtbild über die einzigartige Natur rund um das Herzogstandgebiet zeigt.

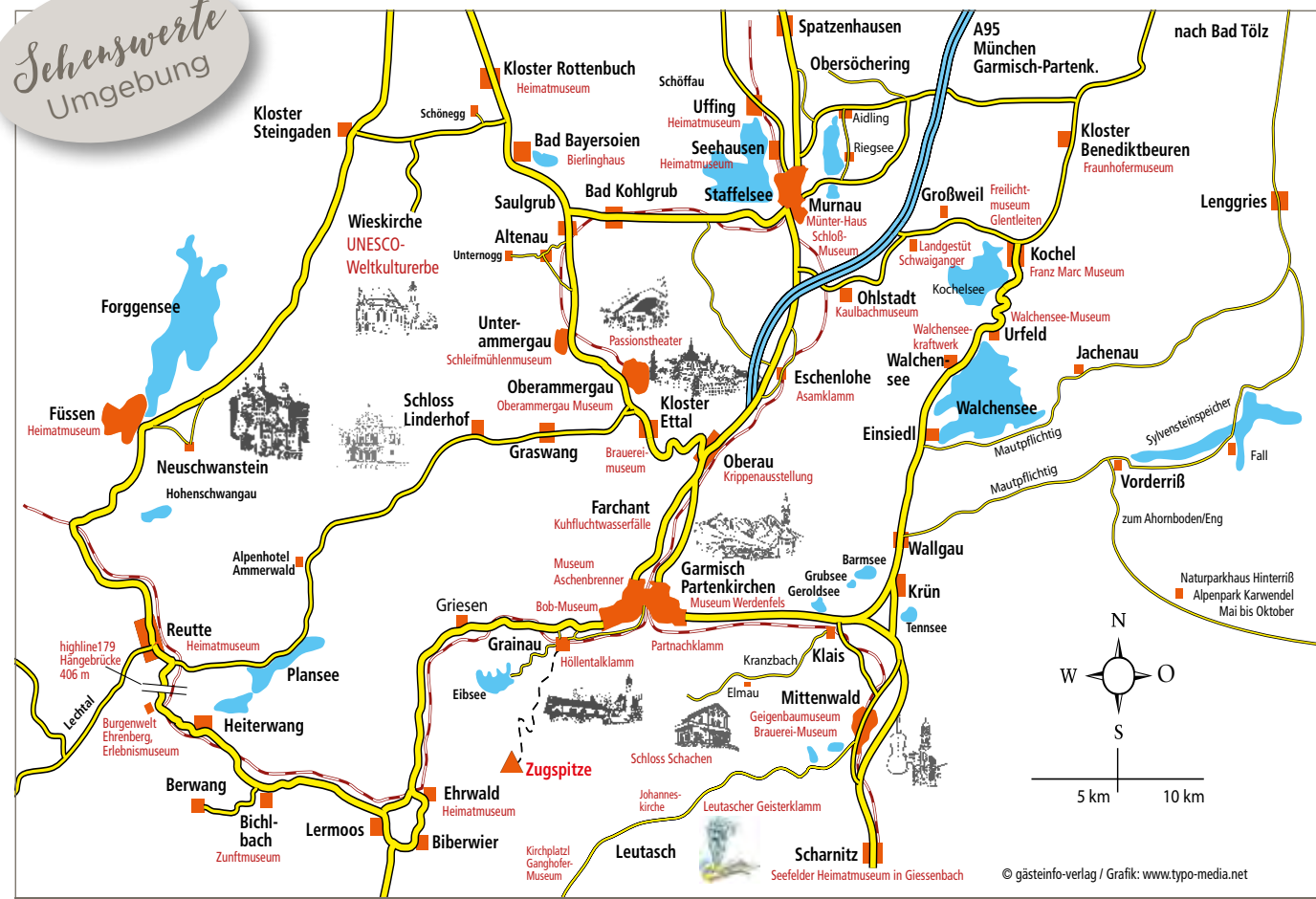
**LUDWIG II.
KÖNIG
DER BERGE**
 SEINE BERGWELT RUND
 UM DEN HERZOGSTAND
 NEU GELAUNGT

**EINFACH
MAJESTÄTISCH
HERZOGSTANDBAHN**

**Café-Restaurant
Seestüberl**

Seestraße 62
 82432 Walchensee
 Tel. 08858/929947
 Do. und Fr. Ruhetag

Sehenswerte Umgebung



Schloss Neuschwanstein



Schloss Linderhof



Wieskirche



Garmisch-Partenkirchen



Kloster Ettal



Mittenwald

Rund um den Geroldsee

Der Geroldsee liegt idyllisch zwischen Mittenwald und Garmisch-Partenkirchen und zählt zu den schönsten Naturplätzen der Alpenwelt Karwendel. Eingebettet in blühende Buckelwiesen und mit Blick auf das Karwendel- und Wettersteingebirge bietet der Moorsee eine besonders ruhige, fast märchenhafte Atmosphäre. Das Wasser schimmert dunkel und wird im Sommer angenehm warm – ideal für eine kurze Erfrischung.

Rund um den See laden zahlreiche Wege zu Spaziergängen und leichten Wanderungen ein. Besonders beliebt ist die Drei-Seen-Wanderung, die auch am Barmsee und Grubsee vorbeiführt. Eine einfache Tour startet in Krün und führt in knapp zwei Stunden über Wiesen und Waldstücke bis zum Geroldsee – perfekt für Familien und Genusswanderer. Auch gemütliche Spaziergänge direkt am Seeufer bieten traumhafte Ausblicke auf die umliegende Bergwelt.

Wichtig: Die empfindlichen Wiesen stehen unter Naturschutz und dürfen nicht betreten werden.

Klais

Klais ist ein Ortsteil der Gemeinde Krün und liegt am Eingang (Mautstraße) zum Elmauer Hochtal mit Schloss Kranzbach und Schloss Elmau. Hier münden die Straßen von Garmisch-Partenkirchen, Mittenwald, Krün, Wallgau und von Walchensee her kommend.

Der Ort liegt inmitten der **Buckelwiesen**, die besonders reich an Wiesenblumen sind. Es gibt Krokus- und Enzianwiesen. Hier läßt sich's hervorragend Wandern. Etwa am Schloss Kranzbach vorbei zum Schloss Elmau. Nordwärts zum Grub- und Barmsee (Einkehr) oder zum **Tennsee** (Einkehr). Unentwegte gehen bis Krün (**Gasthof Bayerischer Hof, Krüner Stub'n** oder **Wirtshaus zur Einkehr**) oder gar Wallgau (**Einkehr Gasthof Isartal, Parkhotel Wallgau, Haus des Gastes** oder **Golf Alm**) und zurück über Kapelle Maria Rast und Hochstraße. Leckere Schokolade, süße Spezialitäten, darunter auch Kuchen und Café, können Sie im **Cafe Alpenblick** in Wallgau genießen. Bayerische Spezialitäten gibts im **Hofladen „Beim Schweb“** am westlichen Ortsrand von Klais, auf dem Weg nach Garmisch-Partenkirchen.


In den Monaten Juli bis Oktober können Sie an einer Führung teilnehmen **„Klais - ein kleines Dorf mit großer Geschichte“**, eine Zeitreise von den Mönchen bis zu den Sommerfrischlern. Führungen können individuell gebucht werden.

Dauer ca. 2 Std., max. 15 Teilnehmer
Beginn am Parkplatz vor dem Gästehaus Rusticana in Klais

Fotos: Naturpark Ammergauer Alpen, K. Rainer; Gästeinfo Verlag; depositephotos; Naturpark Ammergauer Alpen, Julian Leitenstorfer, Alpenwelt Karwendel, Wolfgang Ehn



Blick auf den Geroldsee, Bild: 089_Pictures - stock.adobe.com



Schafmilchprodukte • Fleisch und Wurst vom hofeigenen Lamm
 Wild • Rind • Kalb • Schwein



Unser Hofladen in Klais ist bekannt für Lammfleischspezialitäten und Schafmilchprodukte, aber unsere Metzgerei bietet auch ein breites Sortiment aus frischen, hausgemachten Fleisch- und Wurstwaren vom Wild, Schwein und Rind, von Jägern und kleinen Landwirten aus unserer Region. Außerdem finden Sie bei uns Lamm- und Ziegenfelle, Kuhhäute, verschiedene Milchprodukte, Nudeln, Honig, Gewürze, Schafmilchseifen, heimische Spirituosen und vieles mehr. Wir freuen uns auf Ihren Besuch!

Hofladen und Schäferei "Beim Schweb"
 Hauptstraße 32 · 82493 Klais
 Tel.: 08823/1235
 www.beimshweb.de



Bild: 089_manfredxy - stock.adobe.com



Habt's scho reingschaut?



Beim **Mini Restaurant Café** am Tannsee

Ihr Ausflugsziel und Wandertreffpunkt am Tannsee zwischen Garmisch u. Krün – in unserem gemütlichen rustikal- altbayerischen Restaurant bieten wir Ihnen viele intern. Spezialitäten und bayer. Schmankerl, deftige Brotzeiten, hausgemachte Kuchen und frischen Apfelstrudel. Unsere Stüberl aus Zirbenholz eignen sich besonders für Familienfeiern und kleine Gesellschaften. Gästeparkplatz vorhanden. Bequem von der Haltestelle Barmsee zu erreichen (400 m).

Restaurant am Alpen-Caravanpark Tannsee
 Andreas Zick e.K. · Am Tannsee 1 · D-82494 Krün
 Tel.: 08825/17-0 · Tel. Restaurant: 08825/17-224
 www.camping-tannsee.de · info@camping-tannsee.de
 Ruhetag siehe Website





Bild: panthermedia.net

Tennsee

Der See und gleichnamige Ortsteil von Krün liegt inmitten der bekannten Buckelwiesen, in einem Kleinod von Landschaft, wie man es weitem suchen muss.

Der Tennsee ist natürlichen Ursprungs, wurde aber bereits vor Jahrzehnten höher gestaut. Spazierwege führen direkt um den See in die anschließende Hügellandschaft, von der man einen herrlichen Blick über den See und die Hochebene auf die nahen, steil aufragenden Gebirge des Wetterstein und Karwendel hat. Direkt am See liegt einer der modernsten Sommer- und Wintercampingplätze Europas, der **Alpen-Caravanpark Tannsee**. Urlaub in freier Natur und doch mit jeglichem Komfort. Das **Restaurant am Tannsee** ist auch für Wanderer und Durchreisende ein Lokal, wo man bestens speist, und das in hübsch gestalteten Räumen.

Vom Tennsee bieten sich Ausflüge zum nahen Barmsee (Einkehr im Hotel Barmsee), Grubsee, zur Maria-Rast-Kapelle, natürlich nach Krün (Einkehr im Restaurant Krüner Stub'n, im Hotel u. Gasthof Bayerischer Hof oder im Wirtshaus zur Einkehr), Wallgau und Klais an. Die Entstehung der Buckelwiesen führt man auf nacheiszeitliche Frost- und Auftauvorgänge zurück. Durch den Reichsarbeitsdienst wurde vor dem Krieg ein großer Teil der Buckelwiesen eingeebnet – sie waren nur mühsam von Hand zu mähen. Dennoch sieht und ahnt man noch überall diese vielgliedrige Bodenform.

Museum Werdenfels

Das Landkreismuseum Garmisch-Partenkirchen

Das Museum Werdenfels zeigt Typisches und Überraschendes, Kulturgeschichte, Kunst und Traditionen des Landkreises Garmisch-Partenkirchen, um das Wissen um Land und Leute zu bewahren. Es ist eines der bedeutendsten, regionalen, kulturhistorischen Museen in Bayern.

Inmitten der Historischen Ludwigstraße steht das 1747 erbaute Kaufmanns- und Handelshaus „Zum Schlamp“, das als einziges den großen Marktbrand von 1865 überstanden hat. Funde im Kellergewölbe verweisen auf eine Bebauung seit dem 12. Jahrhundert. Seit 1973 ist hier das 1895 begründete Museum Werdenfels untergebracht, nachdem die Sammlungen für den 1925 errichteten ersten Museumsbau zu umfangreich geworden sind.

Ein Schwerpunkt der Dauerausstellung ist das 17., 18. und 19. Jahrhundert. Wie wohnte man damals? Wie zog man sich an? Wie arbeitete man? Wie gestaltete man sein Leben? Es gibt viel zu entdecken.

Museum Werdenfels, Ludwigstr. 47,
82467 Garmisch-Partenkirchen

Oberammergau Museum

Das 1910 eröffnete und in weiten Teilen authentisch erhaltene Oberammergau Museum ist eines der ältesten, bedeutendsten und schönsten kulturhistorischen Museen Bayerns. Seit über 500 Jahren wird in Oberammergau geschnitzt und so zeigt die feinsinnige Sammlung vielfältige Ausschnitte der Kunst und des Kunsthandwerks vom 17. Jahrhundert bis in die Moderne.

Der erste Stock des Oberammergau Museums beherbergt berühmte Krippen, - die Historische Kirchenkrippe wurde schon vom kunstliebenden König Ludwig II. bewundert - bunt bemaltes Spielzeug, virtuose Genreschnitzereien, Heiligenfigürchen, Kruzifixe und moderne Bildhauerei schaffen ein Gesamtbild des künstlerischen und handwerklichen Könnens einer Region über mehrere Jahrhunderte. Der Charme der Ungeköstlichkeit der historischen Präsentation überrascht und überzeugt auch im Vergleich mit neu erbauten Museen.

Die Sozial- und Wirtschaftsgeschichte des Dorfes wird ebenso dargestellt wie einzelne Künstlerbiographien.

Den Werkstoff Holz kann man an experimentellen Stationen selbst erforschen.

In der Frühgeschichtsabteilung „Die Römer in Oberammergau“ sehen Sie originale Fundstücke eines rätischen Brandopferplatzes am Döttenbichl (einem Hügel unterhalb des Kofels) aus der Zeit von 100 v. Chr. bis 50 n. Chr..

museum werdenfels
DAS LANDKREISMUSEUM GARMISCH-PARTENKIRCHEN

Kunst der unterschiedlichen Empfindungen

Loreck
(1898 - 1991)
Buchner
(1909 - 1972)
Cavael
(1898 - 1979)

12.3. - 7.6.2025

www.museum-werdenfels.de

Ausschnitte: Rolf Cavael, No 55/123, 1959; Hans-Otto-Buchner, Silba, 1970; Carl-Ludwig Loreck, Mein Garten, 1953
Fotos: Museum Werdenfels, Valentina Samus | Gestaltung: Andrea Sorg

OBERAMMERGAU MUSEUM



Kunst und Kultur @ Oberammergau

Museum • Passionstheater • Pilatushaus

Passionsspiel • Schnitzkunst • Hinterglasbilder • Sonderausstellungen
 Frühgeschichte: Römer & Räter Führungen durch das Passionstheater
 Anfragen an: museum@gemeinde-oberammergau.de

Oberammergau Museum | Dorfstr. 8 | 82487 Oberammergau | Tel.: +49(0)8822 32440
 www.oberammergauuseum.de



Die Partnachklamm in Garmisch-Partenkirchen

Die 1912 zum Naturdenkmal erklärte Partnachklamm mit ihren wilden Wasserfällen, Stromschnellen und Gumpen ist auf jeden Fall einen Besuch wert. Kaum vergleichbar ist dieser Moment, wenn Sie in die Partnachklamm eintreten und von massiven Felswänden umgeben sind. Sie hören das Wasser unter sich rauschen. Wildes und unbändiges Wasser - wer die Partnachklamm betritt, wird von ihrer Magie in den Bann gezogen und erlebt eine atemberaubende Naturgewalt, die mit allen Sinnen entdeckt werden kann. Die Partnachklamm ist ein Erlebnis für Alle. Bei den Führungen wird dieses Abenteuer auch für körperlich, kognitiv oder mobilitätseingeschränkten Menschen erlebbar gemacht.

Zu Fuß erreichen Sie die Partnachklamm vom **Parkplatz am Olympia Skistadion in Garmisch-Partenkirchen** in etwa 25 Minuten. Bequemer bringt Sie die **romantische Pferdekutsche**, die direkt am Parkplatz abfährt, ans Ausflugsziel. So oder so ist sicheres Schuhwerk ein Muss - für Klein und Groß.

50 Jahre Glentleiten - Jubiläum Abenteuer für Groß und Klein seit 1976

Willkommen an einem Ort, an dem Geschichte lebendig wird! Das Freilichtmuseum Glentleiten vor den Toren Münchens bietet einzigartige Einblicke in das Alltagsleben vergangener Generationen: In fast 70 original erhaltenen historischen Gebäuden kann man hautnah erleben, wie im ländlichen Oberbayern gewohnt, gelebt und gearbeitet wurde.

In den Museumsgärten gedeihen alte Obst- und Gemüsesorten und auf den Weiden muhen, meckern und schnattern seltene historische Nutztierassen. Beim Bummeln über das weitläufige Gelände lassen sich atemberaubenden Ausblicke auf Berge und Seen genießen. Wie duftet frisch gebackenes Holzofenbrot? Wie bringt der Schmied das Eisen zum Glühen und der Wetzsteinmacher seine Steine in Form? Bei täglichen Vorführungen erwacht altes Handwerk zu neuem Leben. Und gerade für Kinder gibt es viel zu entdecken: Ob abenteuerliche Detektivgeschichten, ob Mitmachaktionen oder Plantagen am Wassererlebnisplatz: im Freilichtmuseum Glentleiten wird jeden Tag geforscht, erzählt, gewerkelt, gespielt und gelacht - vor allem auch in den Ferien! Nach so vielen Eindrücken ist eine kleine Stärkung in der Glentleitner Gastronomie das Richtige. Und wer sein eigenes Picknick dabei hat, findet überall im Museumsgelände idyllische Plätze. **Öffnungszeiten siehe Webseite: www.glentleiten.de**

Freilichtmuseum Glentleiten feiert 50. Geburtstag!



Ein halbes Jahrhundert gelebte Geschichte! Feiern Sie mit uns an den **Feiertagen** mit tollen Mitmachaktionen, dem großen **FestWoche** im Juni und erleben Sie besondere Aktionen und neue Einblicke. glentleiten.de



Freilichtmuseum
Glentleiten

bezirk oberbayern



Eschenlohe

Fernab von überlaufenen Urlaubszielen, bietet Eschenlohe mit seinem bis heute noch erhaltenen ländlich-dörflichen Charakter, Erholung und Entspannung. Im schönen Loisachtal, mitten in bezaubernder Landschaft, liegt Eschenlohe, das Tor zum Werdenfelser Land. Umgeben von der Großartigkeit des Ester- und Ammergebirges, fügt sich der Ort sanft in einen stillen Winkel am Eingang des Tales in die Vollkommenheit der Natur ein.

Ein herrlich freier Blick über eine, so scheint es, seit Jahrtausenden unberührte Landschaft bis zum Wettersteinmassiv mit der Zugspitze geben der Lage des Ortes seinen besonderen Reiz. Freuen Sie sich auf Ruhe und Erholung vor dieser zauberhaften Bergkulisse.

In Ortsnähe lassen sich etliche Sehenswürdigkeiten „erwandern“. So der Vestbühl, erreichbar in einer Viertelstunde südlich des Ortes. Oben, wo einst die Burg Eschenlohe den Zugang ins obere Loisachtal beherrschte, steht die Nikolaus-Kapelle aus dem Jahre 1628, Kreuzweg von 1885. Hier betritt man geschichtsträchtigen Boden, denn die Grafen von Eschenlohe verfügten über die Grafschaft Partenkirchen und Mittenwald, die Burg Werdenfels, Güter im Gebiet um Murnau, am Staffelsee und Besitzungen im Inntal sowie Südtirol.

Sehenswert sind auch die „**Sieben Quellen**“, eine halbe Stunde südlich des Ortes. Das Wasser tritt direkt am Bergfuß aus und bildet den Mühlbach am Rande des Pfrühlmooses.

Für Berg-, Rad- und Wandertouren bieten sich hier viele Möglichkeiten. Wer die Liebe zur herrlichen Bergwelt und den Wunsch nach Erholung hat, verbringe die Urlaubstage z.B. im **Wengerer-Hof**, Wengen 1.

Tourist-Information, 82438 Eschenlohe, Murnauer Str. 1,
Tel. 08824/8228, www.eschenlohe.de



Alpenhotel Wengerer Hof garni

ESCHENLOHE



Doppelzimmer

Aufenthaltsraum

Liebe Gäste, im oberbayerischen Ambiente heißen wir Sie herzlich willkommen. Unser Alpenhotel Wengererhof – ein Haus der Ruhe und Entspannung – eingebettet in freier Natur, zwischen Wald und Wiesen bringt Ihnen Freude und Erlebnis zu JEDER JAHRESZEIT.



Wengen 1 · 82438 Eschenlohe (zwischen Murnau und Ga.-Pa.)
 Tel. 08824-92030 · www.alpenhotel-wengererhof.de
alpenhotel-wengererhof@t-online.de

GARMISCH-PARTENKIRCHEN KLETTERWALD **DER ABENTEUER- HOCHSEILGARTEN** **GARMISCH-PARTENKIRCHEN KLETTERWALD**
MIT ZUGSPITZBLICK
 In Garmisch-Partenkirchen oberhalb der Talstation Wankbahn
Oberbayerns größter Kletterwald



www.kletterwald-gap.de
 servus@kletterwald-gap.de
 Infotelefon: 0170 - 6 34 96 88
 Kinderspielplatz

Täglich geöffnet von Ostern bis November · 13 Parcours mit über 130 Elementen
Freizeitspaß für die ganze Familie! Geeignet für Kinder ab 6 Jahren!
www.kletterwald-gap.de

FLYING FOX
GARMISCH-PARTENKIRCHEN
IM SKISTADION
• DIE ACTION- SEILBAHN •



GARMISCH-PARTENKIRCHEN FLYING FOX

270 METER LANG!
75 METER HOCH!
70 KM/H SCHNELL!

Tel. 0170 - 6349688
WWW.FLYINGFOX-GAP.DE

Kletterwald

Garmisch-Partenkirchen

Der Abenteuer-Hochseilgarten für die ganze Familie.

Der Kletterwald Garmisch-Partenkirchen, direkt oberhalb der Talstation Wankbahn, gehört zu den größten Freizeitattraktionen in Garmisch-Partenkirchen. Das 1,5 Hektar große Waldgrundstück präsentiert sich als grandioser Abenteuerspielplatz für Kinder, Erwachsene, Teams und Firmen. 13 verschieden schwere Parcours mit über 130 Kletterelementen laden dazu ein, wieder einmal nach Herzenslust zu kraxeln, balancieren und zu springen. Von niedrigen Parcours in Bodennähe, einfach und verspielt für die Kleinsten, bis hin zu abenteuerlichen Hängebrücken in 17 Metern Höhe, für jeden Abenteurer ist etwas dabei. Lianen, Elefantenbrücke, ein schwebendes Fahrrad, das Riesen-Spinnennetz, ein tanzendes Xylophon und vieles mehr warten darauf, bezwungen zu werden.

Der Kletterwald ist zu Fuß in nur 5 Minuten von der Talstation Wankbahn zu erreichen.

Infos und Buchungen siehe Anzeige links

Flying Fox

von der Olympiaschanze

Die Attraktion in Garmisch-Partenkirchen - Einmal erfahren, wie sich ein Skispringer fühlt - vom Schanzentisch direkt ins **Olympia Skistadion**. Erlebe das atemberaubende Gefühl, das für die Elite der Skispringer an diesem weltberühmten Ort etwas ganz Besonderes ist. Am Start eine wunderbare Aussicht über das Loisachtal.

Du stehst auf der Rampe, rechts die imposante Skisprunganlage, links unten der Turm der Punktrichter. Vor Dir 75m tieferdas Stadion, Menschengruppen schauen gespannt auf Dich. 270 Meter wird Dein Sprung lang sein, mit 70 km/h geht es in die Tiefe.

Kurz nach dem Absprung kannst Du die Höhe genießen, der Blick schweift über den Ort und der Wind pfeift Dir um die Ohren. Du fühlst Dich frei, gleitest dem Ziel rasant entgegen, das Stadion öffnet sich vor Dir, staunende Gesichter blicken Dich an. Nun die Landung, direkt an der Osttribüne hast Du wieder festen Boden unter den Füßen.

Für all jene die sich das zutrauen, Kinder bis 35 kg Körpergewicht zu zweit, Menschen mit und ohne Handicap, Pärchen, reifere Abenteurer, Mütter und Väter und auch Skispringer.

Infos unter www.flyingfox-gap.de.

Walter's Farm in Leutasch in Tirol

Nachhaltigkeit ErLeben

Am Anfang war es reine Neugierde und Freizeitbeschäftigung, als Ausgleich zum oft stressigen Arbeitsalltag als Koch, verbunden mit dem in die Wiege gelegten Wunsch qualitativ hochwertige Nahrung zur Verfügung zu haben. Der anfängliche Idealismus gepaart mit Leidenschaft ist erhalten geblieben und es wurde Zeit, die Flügel auszustrecken und in größerem Maßstab zu denken. Warum nur auf das eigene Leibeswohl schauen mit Lebensmittel höchster Güte und warum nicht sich selbst das Ziel zu setzen, diese Freude mit möglichst vielen Leuten teilen zu können!

Zur Geschichte

Traditionelle Kochkunst aus aller Welt trifft nachhaltige, regionale Zutaten.

Essen ist nicht Essen. Wir leben in einer Zeit in der wir uns entscheiden können, ob wir einfach nur unseren Hunger befriedigen wollen, oder großartigen Geschmack in Verbindung mit einem guten Gewissen präferieren.

Das Team der Brücke ist bestrebt eben das anzubieten, mit regional erzeugten Produkten direkt vom Hof. Seit dem Frühjahr 2021 bauen sie alte Getreidesorten an, welche auch in rauen Lagen, wie hier in der Leutasch, gedeihen. Man kann mit Fug und Recht behaupten dass es sich zu einer Erfolgsstory entwickelt hat. Nachdem man Sommerroggen und Tiroler Urweizen (Kolbenbinkel) erprobt hatte, ist man schließlich beim Urweizen geblieben, da sich dieser am Besten geschlagen hat.

Wenn Sie den Wiesenrundwanderweg machen, können Sie sich selbst ein Bild von den Äckern machen und sich anschließend mit diesen regionalen Produkten im Gasthaus Brücke verwöhnen lassen.

Diese alte und regionale Getreideart z.B. können Sie im frisch zubereitetem fluffigen Kaiserschmarrn schmecken. Oder auch die Kartoffeln, die direkt hinter dem Gasthaus auf dem Acker wachsen und im Herbst geerntet werden, bekommen Sie als Gast auf dem Teller serviert, z.B. als vegetarischen „Tiroler Wirler“ oder zum Hofhuhn aus eigener Aufzucht.

Wiesenrundwanderweg „Toler“

Die Wanderung startet hinter dem Gasthaus Brücke auf einem

Feldweg, der sich durch das weite Moos zieht. Vorbei an Schweigl's Kälberweide, einer alten Sauergraswiese, die vielen seltenen Pflanzen und Tieren Lebensraum bietet, führt der Weg sanft bis zum Waldrand.

Dort biegt man rechts in Richtung Lochlehn ab. Der Weg verläuft ruhig zwischen Wald und Wiesen, bis die Scheibe erreicht ist. An der nächsten Abzweigung geht es rechts weiter nach Unterkirchen. Ein schöner Querfeldeinweg eröffnet den Blick auf das imposante Wettersteingebirge und führt über die Leutascher Ache zur Hauptstraße. Hier biegt man rechts ab und folgt der Straße bis zur Johanneskirche, in der sich unter anderem eine seltene Statue des „Gegeißelten“ befindet.

Weiter geht es auf der Dorfstraße, vorbei an alten, traditionell bemalten Gehöften, die den Charme des Leutaschtals widerspiegeln. Schließlich endet die Runde wieder am Parkplatz beim Gasthaus Brücke, oder Sie gehen noch ein kleines Stück weiter und kehren im Gasthaus Mühle ein. Ein schöner und abwechslungsreicher Rundgang (ca. 45-60 min.), der durch schöne Wiesenlandschaften, tolle Ausblicke und ein Stück Dorfgeschichte führt.




Culinarium ALPEN TRAUM

Weithin altbekannte, von der Tiroler Wirtshauskultur ausgezeichnete Einkehr!

Heimische **Gaumenfreuden** am Wanderweg **Mittenwald - Leutasch**, sowie unweit der **Geisterklamm**.

Fam. Schweigl
 Unterleutasch - Burggraben 257
 Tel: +43 5214 6930 · Di. und Mi. Ruhetag



GASTHAUS Mühle LEUTASCH

Das Gasthaus in der Nähe der Geisterklamm! Sich wohlfühlen, die schönsten Urlaubstage erleben... Wir servieren Ihnen sorgfältig zubereitete Speisen und Kuchen. Unsere Produkte sind überwiegend aus eigener Landwirtschaft. Genießen Sie Ihren Aufenthalt auf unserer

schönen Sonnenterrasse

Auf Ihren Besuch freut sich
Fam. Maurer (Do. Ruhetag)

A-6105 Unterleutasch · Burggraben 264
Tel. 0043/5214/6712
e-mail: info@gasthof-zur-muehle.at
www.gasthof-zur-muehle.at

Leutasch in Tirol

Das Leutaschtal ist im Sommer ein Spazier- und Wanderparadies – immer an den passenden Stellen mit gemütlichen Einkehrmöglichkeiten, wie z.B. dem bekannten **Gasthaus „Mühle“**, nahe der Geisterklamm und dem von der Tiroler Wirtshauskultur ausgezeichneten **Gasthaus zur Brücke** ein kurzes Stück hinterhalb.

Neben all jenen, die die unzähligen Sportmöglichkeiten in Leutasch schätzen, ist das Dorf vor allem für Familien ein wahrer Geheimtipp: Zahlreiche Höfe bieten „Urlaub am Bauernhof“ an, und so erlebt manches Kind staunend zum ersten Mal, wo die Milch wirklich herkommt. Neben vielen familienfreundlichen Spazierwegen im ganzen Tal, ist vor allem die **Leutascher Geisterklamm** ein besonderer Anziehungspunkt für die jüngsten Gäste: In der wohl spektakulärsten Klamm Tirols warten nicht nur beeindruckende Wasserfälle, Brücken und mehr – auch den Klammgeist und vorwitzige Koblode trifft man in ihrem mystischen Reich.

Auch das **Alpenbad Leutasch** ist ein Anziehungspunkt für Familien. Die neue Saunawelt gilt als eine der schönsten in Österreich und bietet eine Wohlfühl- und Entspannungsoase der besonderen Art. Mit viel Holz, speziellen Steinen und großer Liebe zum Detail wurde eine Saunalandschaft mit einer ganz besonderen Atmosphäre geschaffen. Ob Biosauna, Finnische Sauna, Heusauna, Kelo-Blockhaussauna, Dampfbad oder Großraum-Infrarotkabine – hier findet jeder Saunabegeisterte seinen Ort der Entspannung. Genießen Sie außerdem das Dampfbad, den Wasserfall, ein Schwimmbecken mit FKK-Außenbereich, ein Tauchbecken, ein Kneipp-Becken mit Fußreflexionsweg und viele verschiedene Ruhebereiche.

Besonderheiten in Leutasch:

- Geisterklamm – sagenumwobener Erlebnissteig entlang der Klamm im Leutaschtal
- Wandergebiet Almenparadies Gaistal – beliebtes Mountainbike- und Wandergebiet mit zwölf Almen
- Ganghofermuseum – Darstellung des Lebens des bekannten Heimatdichters Ludwig Ganghofer, der traditionsreichen Jagd in Leutasch und der Dorfgeschichte
- Weidachsee – idealer Angelsee zum Fliegenfischen
- 20 Kapellen und zwei Pfarrkirchen

Foto: © Herby Meseritsch, stock.adobe.com



ALPENBAD
Leutasch

Ermäßigter Eintritt
mit der Gästekarte
Alpenpark
Karwendel



SOMMER, SONNE BADESPASS

IN LEUTASCH



Hallenbad
Sport & Family



Outdoorpool &
Massagebucht



86m
Röhrenrutsche



Alm-
Saunahütten



Panorama
Ruheräume



Bistro &
Restaurant



Massage
Abteilung

www.alpenbad-leutasch.com

Mittenwalder Käse Alm

Dekan-Karl-Platz 17
Mittenwald (30m vor der Ampel)

DLG-
Qualitätswettbewerb 2024
GOLD
für unseren Alprahmkäse



- beste, naturbelassene Alpenmilch
- das Können des Käsermeisters
- die langsame Reifung zum Meisterkäse
- Original Rezeptur

EIN MITBRINGSEL DAS SCHMECKT!



Nach altem Käse-Handwerksverfahren machen wir in unserer Sennerei Sulzberg **Butter** und **Käse**. Der Lohn sind natürlicher Geschmack und gesunde Qualität. Käse-Kultur mit Ursprungsgarantie von typischen und traditionellen Spezialitäten aus der Region.

- Almbutter im Faß gebuttert
- Joghurt aus der Kanne
- Original Buttermilch

Alle Käse frisch vom Laib

- Bergkäse
- Almkäse
- Alprahmkäse Weltmeister 2008
- Wiesenkäse
- Allgäuzeller Goldmedaille Käse-Olympiade 2007
- Ziegen- und Schafskäse

und viele weitere Käsespezialitäten aus eigener Herstellung!!!

*Auf Ihrem Besuch freut sich Ihr
Käsermeister Klaus Maurus*

Das Karwendelgebirge

Das Karwendelgebirge erstreckt sich etwa vom Walchensee bis Innsbruck und von Mittenwald - Scharnitz bis zum Achensee. Es umfasst 920 qkm und ist gänzlich unter Naturschutz gestellt. Scharnitz ist neben Vorderriß und Achensee das bekannteste Tor zum Karwendel. Da kaum öffentliche Straßen in das Gebiet führen, ist es ein Refugium für Tiere und Pflanzen und den ruhe- und natursuchenden Menschen.

Von Scharnitz aus hat man Anschluß an **200 km Wanderwege** in dieses Naturparadies und viele Möglichkeiten für Fahrradtouren.

Bild: © Alpenwelt Karwendel